

ГРАФИЧЕСКОЕ ОПИСАНИЕ
местоположения границ населенных пунктов, территориальных зон,
особо охраняемых природных территорий,
зон с особыми условиями использования территории

г. Таганрог, МО «город Таганрог», Ростовская обл.
(наименование объекта, местоположение границ которого описано (далее -объект))

Раздел 1

Сведения об объекте

№ п/п	Характеристики объекта	Описание характеристик
1	2	3
1	Местоположение объекта	Ростовская обл., г. Таганрог
2	Площадь объекта ± величина погрешности определения площади ($P \pm \Delta P$)	84939864±3226 кв.м
3	Иные характеристики объекта	—

ГРАФИЧЕСКОЕ ОПИСАНИЕ

**местоположения границ населенных пунктов, территориальных зон,
особо охраняемых природных территорий,
зон с особыми условиями использования территории**

г. Таганрог, МО «город Таганрог», Ростовская обл.

(наименование объекта, местоположение границ которого описано (далее – объект))

Раздел 2**Сведения о местоположении границ объекта****1. Система координат МСК-61, зона 1****2. Сведения о характерных точках границ объекта**

Обозначение характерных точек границ	Координаты, м		Метод определения координат характерной точки	Средняя квадратическая погрешность положения характерной точки (M_t), м	Описание обозначения точки на местности (при наличии)
	X	Y			
1	2	3	4	5	6
1	426669,76	1364361,50	Картометрический метод	0,10	—
2	426530,63	1364810,00	Картометрический метод	0,10	—
3	426464,07	1365020,82	Картометрический метод	0,10	—
4	426453,47	1365054,06	Картометрический метод	0,10	—
5	426468,78	1365065,31	Картометрический метод	0,10	—
6	426470,00	1365061,48	Картометрический метод	0,10	—
7	426471,69	1365062,96	Картометрический метод	0,10	—
8	426478,64	1365069,38	Картометрический метод	0,10	—
9	426490,33	1365082,46	Картометрический метод	0,10	—
10	426542,40	1365146,37	Картометрический метод	0,10	—
11	426570,66	1365178,75	Картометрический метод	0,10	—
12	426594,27	1365199,58	Картометрический метод	0,10	—
13	426628,38	1365224,52	Картометрический метод	0,10	—
14	426875,02	1365366,17	Картометрический метод	0,10	—
15	426877,77	1365361,59	Картометрический метод	0,10	—
16	426888,24	1365367,44	Картометрический метод	0,10	—
17	426885,45	1365372,08	Картометрический метод	0,10	—
18	427024,86	1365450,58	Картометрический метод	0,10	—

ГРАФИЧЕСКОЕ ОПИСАНИЕ
местоположения границ населенных пунктов, территориальных зон,
особо охраняемых природных территорий,
зон с особыми условиями использования территории

г. Таганрог, МО «город Таганрог», Ростовская обл.

(наименование объекта, местоположение границ которого описано (далее – объект))

Раздел 2

Сведения о местоположении границ объекта

1	2	3	4	5	6
19	427027,95	1365445,43	Картометрический метод	0,10	—
20	427038,24	1365451,62	Картометрический метод	0,10	—
21	427036,53	1365454,48	Картометрический метод	0,10	—
22	427090,78	1365472,61	Картометрический метод	0,10	—
23	427109,24	1365480,30	Картометрический метод	0,10	—
24	427127,71	1365487,99	Картометрический метод	0,10	—
25	427146,17	1365495,68	Картометрический метод	0,10	—
26	427158,24	1365500,71	Картометрический метод	0,10	—
27	427164,74	1365503,09	Картометрический метод	0,10	—
28	427183,51	1365509,99	Картометрический метод	0,10	—
29	427202,29	1365516,87	Картометрический метод	0,10	—
30	427221,07	1365523,76	Картометрический метод	0,10	—
31	427239,84	1365530,65	Картометрический метод	0,10	—
32	427258,62	1365537,54	Картометрический метод	0,10	—
33	427269,89	1365541,67	Картометрический метод	0,10	—
34	427288,67	1365548,56	Картометрический метод	0,10	—
35	427307,45	1365555,46	Картометрический метод	0,10	—
36	427326,22	1365562,35	Картометрический метод	0,10	—
37	427345,00	1365569,23	Картометрический метод	0,10	—
38	427363,78	1365576,12	Картометрический метод	0,10	—
39	427382,55	1365583,02	Картометрический метод	0,10	—
40	427396,87	1365588,27	Картометрический метод	0,10	—

ГРАФИЧЕСКОЕ ОПИСАНИЕ
местоположения границ населенных пунктов, территориальных зон,
особо охраняемых природных территорий,
зон с особыми условиями использования территории

г. Таганрог, МО «город Таганрог», Ростовская обл.

(наименование объекта, местоположение границ которого описано (далее – объект))

Раздел 2

Сведения о местоположении границ объекта

1	2	3	4	5	6
41	427401,39	1365589,73	Картометрический метод	0,10	—
42	427420,44	1365595,85	Картометрический метод	0,10	—
43	427431,85	1365599,52	Картометрический метод	0,10	—
44	427450,89	1365605,64	Картометрический метод	0,10	—
45	427469,93	1365611,76	Картометрический метод	0,10	—
46	427488,98	1365617,89	Картометрический метод	0,10	—
47	427508,02	1365624,01	Картометрический метод	0,10	—
48	427521,43	1365628,32	Картометрический метод	0,10	—
49	427527,04	1365630,21	Картометрический метод	0,10	—
50	427545,98	1365636,60	Картометрический метод	0,10	—
51	427564,93	1365642,99	Картометрический метод	0,10	—
52	427583,89	1365649,38	Картометрический метод	0,10	—
53	427595,26	1365653,21	Картометрический метод	0,10	—
54	427614,21	1365659,60	Картометрический метод	0,10	—
55	427633,17	1365665,99	Картометрический метод	0,10	—
56	427652,12	1365672,38	Картометрический метод	0,10	—
57	427667,87	1365677,64	Картометрический метод	0,10	—
58	427683,49	1365683,26	Картометрический метод	0,10	—
59	427701,07	1365689,64	Картометрический метод	0,10	—
60	427722,42	1365695,96	Картометрический метод	0,10	—
61	427754,25	1365704,13	Картометрический метод	0,10	—
62	427754,04	1365715,86	Картометрический метод	0,10	—

ГРАФИЧЕСКОЕ ОПИСАНИЕ
местоположения границ населенных пунктов, территориальных зон,
особо охраняемых природных территорий,
зон с особыми условиями использования территории

г. Таганрог, МО «город Таганрог», Ростовская обл.

(наименование объекта, местоположение границ которого описано (далее – объект))

Раздел 2

Сведения о местоположении границ объекта

1	2	3	4	5	6
63	427752,94	1365729,20	Картометрический метод	0,10	—
64	427750,63	1365758,08	Картометрический метод	0,10	—
65	427749,80	1365775,82	Картометрический метод	0,10	—
66	427749,87	1365780,71	Картометрический метод	0,10	—
67	427750,62	1365784,79	Картометрический метод	0,10	—
68	427752,63	1365788,63	Картометрический метод	0,10	—
69	427755,55	1365791,10	Картометрический метод	0,10	—
70	427743,14	1365798,77	Картометрический метод	0,10	—
71	427718,91	1365814,07	Картометрический метод	0,10	—
72	427550,55	1365918,20	Картометрический метод	0,10	—
73	427508,91	1365944,51	Картометрический метод	0,10	—
74	427496,70	1365952,22	Картометрический метод	0,10	—
75	427489,01	1365957,35	Картометрический метод	0,10	—
76	427465,88	1365971,78	Картометрический метод	0,10	—
77	427429,99	1365926,02	Картометрический метод	0,10	—
78	427422,90	1365923,62	Картометрический метод	0,10	—
79	427415,49	1365924,59	Картометрический метод	0,10	—
80	427312,77	1365987,51	Картометрический метод	0,10	—
81	427313,68	1365983,75	Картометрический метод	0,10	—
82	427313,37	1365976,44	Картометрический метод	0,10	—
83	427311,14	1365967,08	Картометрический метод	0,10	—
84	427308,95	1365959,84	Картометрический метод	0,10	—

ГРАФИЧЕСКОЕ ОПИСАНИЕ
местоположения границ населенных пунктов, территориальных зон,
особо охраняемых природных территорий,
зон с особыми условиями использования территории

г. Таганрог, МО «город Таганрог», Ростовская обл.

(наименование объекта, местоположение границ которого описано (далее – объект))

Раздел 2

Сведения о местоположении границ объекта

1	2	3	4	5	6
85	427304,59	1365949,84	Картометрический метод	0,10	—
86	427299,39	1365939,02	Картометрический метод	0,10	—
87	427283,18	1365943,83	Картометрический метод	0,10	—
88	427233,95	1365973,91	Картометрический метод	0,10	—
89	427273,95	1366028,15	Картометрический метод	0,10	—
90	427212,72	1366070,01	Картометрический метод	0,10	—
91	427209,70	1366071,07	Картометрический метод	0,10	—
92	427173,72	1366026,33	Картометрический метод	0,10	—
93	427108,21	1365943,18	Картометрический метод	0,10	—
94	426964,29	1365764,49	Картометрический метод	0,10	—
95	426892,79	1365674,93	Картометрический метод	0,10	—
96	426823,06	1365582,49	Картометрический метод	0,10	—
97	426718,96	1365447,90	Картометрический метод	0,10	—
98	426567,80	1365247,27	Картометрический метод	0,10	—
99	426506,72	1365168,88	Картометрический метод	0,10	—
100	426457,53	1365101,50	Картометрический метод	0,10	—
101	426443,04	1365086,69	Картометрический метод	0,10	—
102	426404,76	1365037,15	Картометрический метод	0,10	—
103	426320,70	1364927,87	Картометрический метод	0,10	—
104	426292,30	1364890,14	Картометрический метод	0,10	—
105	426264,78	1364852,57	Картометрический метод	0,10	—
106	426248,66	1364827,63	Картометрический метод	0,10	—

ГРАФИЧЕСКОЕ ОПИСАНИЕ
местоположения границ населенных пунктов, территориальных зон,
особо охраняемых природных территорий,
зон с особыми условиями использования территории

г. Таганрог, МО «город Таганрог», Ростовская обл.

(наименование объекта, местоположение границ которого описано (далее – объект))

Раздел 2

Сведения о местоположении границ объекта

1	2	3	4	5	6
107	426238,99	1364810,41	Картометрический метод	0,10	—
108	426228,08	1364789,89	Картометрический метод	0,10	—
109	426215,83	1364762,62	Картометрический метод	0,10	—
110	426201,29	1364708,46	Картометрический метод	0,10	—
111	426198,57	1364709,07	Картометрический метод	0,10	—
112	426190,30	1364711,03	Картометрический метод	0,10	—
113	426184,35	1364712,40	Картометрический метод	0,10	—
114	426180,43	1364713,38	Картометрический метод	0,10	—
115	426160,46	1364718,73	Картометрический метод	0,10	—
116	426117,90	1364731,06	Картометрический метод	0,10	—
117	425975,57	1364770,75	Картометрический метод	0,10	—
118	426061,78	1365114,43	Картометрический метод	0,10	—
119	426102,49	1365286,52	Картометрический метод	0,10	—
120	426141,46	1365425,11	Картометрический метод	0,10	—
121	426165,16	1365535,06	Картометрический метод	0,10	—
122	426173,59	1365582,17	Картометрический метод	0,10	—
123	426194,44	1365662,95	Картометрический метод	0,10	—
124	426228,92	1365813,36	Картометрический метод	0,10	—
125	426228,98	1365813,60	Картометрический метод	0,10	—
126	426229,38	1365815,32	Картометрический метод	0,10	—
127	426284,51	1366006,06	Картометрический метод	0,10	—
128	426319,51	1366156,20	Картометрический метод	0,10	—

ГРАФИЧЕСКОЕ ОПИСАНИЕ
местоположения границ населенных пунктов, территориальных зон,
особо охраняемых природных территорий,
зон с особыми условиями использования территории

г. Таганрог, МО «город Таганрог», Ростовская обл.

(наименование объекта, местоположение границ которого описано (далее – объект))

Раздел 2

Сведения о местоположении границ объекта

1	2	3	4	5	6
129	426324,23	1366176,43	Картометрический метод	0,10	—
130	426366,41	1366315,92	Картометрический метод	0,10	—
131	426414,86	1366502,20	Картометрический метод	0,10	—
132	426435,86	1366583,70	Картометрический метод	0,10	—
133	426413,42	1366589,49	Картометрический метод	0,10	—
134	426418,70	1366613,29	Картометрический метод	0,10	—
135	426423,39	1366644,72	Картометрический метод	0,10	—
136	426430,11	1366667,12	Картометрический метод	0,10	—
137	426430,11	1366667,13	Картометрический метод	0,10	—
138	426427,29	1366670,74	Картометрический метод	0,10	—
139	426423,96	1366672,93	Картометрический метод	0,10	—
140	426423,95	1366672,94	Картометрический метод	0,10	—
141	426434,95	1366689,64	Картометрический метод	0,10	—
142	426434,92	1366689,65	Картометрический метод	0,10	—
143	426432,21	1366691,44	Картометрический метод	0,10	—
144	426424,48	1366696,54	Картометрический метод	0,10	—
145	426393,21	1366717,16	Картометрический метод	0,10	—
146	426382,20	1366700,46	Картометрический метод	0,10	—
147	426153,77	1366851,02	Картометрический метод	0,10	—
148	426145,85	1366856,24	Картометрический метод	0,10	—
149	426114,58	1366878,13	Картометрический метод	0,10	—
150	425985,32	1366950,97	Картометрический метод	0,10	—

ГРАФИЧЕСКОЕ ОПИСАНИЕ
местоположения границ населенных пунктов, территориальных зон,
особо охраняемых природных территорий,
зон с особыми условиями использования территории

г. Таганрог, МО «город Таганрог», Ростовская обл.

(наименование объекта, местоположение границ которого описано (далее – объект))

Раздел 2

Сведения о местоположении границ объекта

1	2	3	4	5	6
151	425934,22	1366979,68	Картометрический метод	0,10	—
152	425940,74	1366989,22	Картометрический метод	0,10	—
153	425984,86	1367054,92	Картометрический метод	0,10	—
154	426005,40	1367100,26	Картометрический метод	0,10	—
155	426015,61	1367122,78	Картометрический метод	0,10	—
156	426052,20	1367204,94	Картометрический метод	0,10	—
157	426052,11	1367205,20	Картометрический метод	0,10	—
158	426052,09	1367205,26	Картометрический метод	0,10	—
159	426027,56	1367274,46	Картометрический метод	0,10	—
160	426023,82	1367279,94	Картометрический метод	0,10	—
161	426014,38	1367293,76	Картометрический метод	0,10	—
162	425979,68	1367301,75	Картометрический метод	0,10	—
163	425951,34	1367308,27	Картометрический метод	0,10	—
164	425843,62	1367368,67	Картометрический метод	0,10	—
165	425840,76	1367370,27	Картометрический метод	0,10	—
166	425860,29	1367408,79	Картометрический метод	0,10	—
167	425863,87	1367415,83	Картометрический метод	0,10	—
168	425900,39	1367487,85	Картометрический метод	0,10	—
169	425901,41	1367489,85	Картометрический метод	0,10	—
170	426131,87	1367369,38	Картометрический метод	0,10	—
171	426368,99	1367245,43	Картометрический метод	0,10	—
172	426366,42	1367216,71	Картометрический метод	0,10	—

ГРАФИЧЕСКОЕ ОПИСАНИЕ
местоположения границ населенных пунктов, территориальных зон,
особо охраняемых природных территорий,
зон с особыми условиями использования территории

г. Таганрог, МО «город Таганрог», Ростовская обл.

(наименование объекта, местоположение границ которого описано (далее – объект))

Раздел 2

Сведения о местоположении границ объекта

1	2	3	4	5	6
173	426366,08	1367212,89	Картометрический метод	0,10	—
174	426385,48	1367201,22	Картометрический метод	0,10	—
175	426449,65	1367162,60	Картометрический метод	0,10	—
176	426501,01	1367151,37	Картометрический метод	0,10	—
177	426570,77	1367136,13	Картометрический метод	0,10	—
178	426573,65	1367135,50	Картометрический метод	0,10	—
179	426585,95	1367176,57	Картометрический метод	0,10	—
180	426609,80	1367256,23	Картометрический метод	0,10	—
181	426631,27	1367344,61	Картометрический метод	0,10	—
182	426652,72	1367427,36	Картометрический метод	0,10	—
183	426672,73	1367506,60	Картометрический метод	0,10	—
184	426690,33	1367583,56	Картометрический метод	0,10	—
185	426703,87	1367657,37	Картометрический метод	0,10	—
186	426706,07	1367674,91	Картометрический метод	0,10	—
187	426707,38	1367695,33	Картометрический метод	0,10	—
188	426708,30	1367704,62	Картометрический метод	0,10	—
189	426712,32	1367728,55	Картометрический метод	0,10	—
190	426716,18	1367748,60	Картометрический метод	0,10	—
191	426716,84	1367756,94	Картометрический метод	0,10	—
192	426716,26	1367765,78	Картометрический метод	0,10	—
193	426713,13	1367787,18	Картометрический метод	0,10	—
194	426711,52	1367803,37	Картометрический метод	0,10	—

ГРАФИЧЕСКОЕ ОПИСАНИЕ
местоположения границ населенных пунктов, территориальных зон,
особо охраняемых природных территорий,
зон с особыми условиями использования территории

г. Таганрог, МО «город Таганрог», Ростовская обл.

(наименование объекта, местоположение границ которого описано (далее – объект))

Раздел 2

Сведения о местоположении границ объекта

1	2	3	4	5	6
195	426711,74	1367816,28	Картометрический метод	0,10	—
196	426712,61	1367829,63	Картометрический метод	0,10	—
197	426710,35	1367848,14	Картометрический метод	0,10	—
198	426952,39	1367788,54	Картометрический метод	0,10	—
199	427124,20	1367795,65	Картометрический метод	0,10	—
200	427251,88	1367799,72	Картометрический метод	0,10	—
201	427249,58	1367861,51	Картометрический метод	0,10	—
202	427511,57	1367877,19	Картометрический метод	0,10	—
203	427598,97	1367875,03	Картометрический метод	0,10	—
204	427614,08	1367844,39	Картометрический метод	0,10	—
205	427838,53	1367907,31	Картометрический метод	0,10	—
206	428080,54	1367996,62	Картометрический метод	0,10	—
207	428243,26	1368073,18	Картометрический метод	0,10	—
208	428385,09	1368183,01	Картометрический метод	0,10	—
209	428387,32	1368461,49	Картометрический метод	0,10	—
210	428393,57	1369036,86	Картометрический метод	0,10	—
211	428399,07	1369542,94	Картометрический метод	0,10	—
212	428399,02	1369575,20	Картометрический метод	0,10	—
213	428400,20	1369686,79	Картометрический метод	0,10	—
214	428400,37	1369703,71	Картометрический метод	0,10	—
215	428409,08	1370544,49	Картометрический метод	0,10	—
216	428411,96	1370822,59	Картометрический метод	0,10	—

ГРАФИЧЕСКОЕ ОПИСАНИЕ
местоположения границ населенных пунктов, территориальных зон,
особо охраняемых природных территорий,
зон с особыми условиями использования территории

г. Таганрог, МО «город Таганрог», Ростовская обл.

(наименование объекта, местоположение границ которого описано (далее – объект))

Раздел 2

Сведения о местоположении границ объекта

1	2	3	4	5	6
217	428414,61	1371078,87	Картометрический метод	0,10	—
218	428414,73	1371108,54	Картометрический метод	0,10	—
219	428415,00	1371155,61	Картометрический метод	0,10	—
220	428395,46	1371146,99	Картометрический метод	0,10	—
221	428346,01	1371146,98	Картометрический метод	0,10	—
222	428340,51	1371199,98	Картометрический метод	0,10	—
223	428261,84	1371417,99	Картометрический метод	0,10	—
224	428255,91	1371425,97	Картометрический метод	0,10	—
225	428238,74	1371448,92	Картометрический метод	0,10	—
226	428218,81	1371432,07	Картометрический метод	0,10	—
227	428199,54	1371456,00	Картометрический метод	0,10	—
228	428013,01	1371668,67	Картометрический метод	0,10	—
229	427958,30	1371724,71	Картометрический метод	0,10	—
230	427940,29	1371712,61	Картометрический метод	0,10	—
231	427932,13	1371711,49	Картометрический метод	0,10	—
232	427909,25	1371710,37	Картометрический метод	0,10	—
233	427835,55	1371702,38	Картометрический метод	0,10	—
234	427782,07	1371700,91	Картометрический метод	0,10	—
235	427754,80	1371700,18	Картометрический метод	0,10	—
236	427754,87	1371706,18	Картометрический метод	0,10	—
237	427756,00	1371714,77	Картометрический метод	0,10	—
238	427759,46	1371847,37	Картометрический метод	0,10	—

ГРАФИЧЕСКОЕ ОПИСАНИЕ
местоположения границ населенных пунктов, территориальных зон,
особо охраняемых природных территорий,
зон с особыми условиями использования территории

г. Таганрог, МО «город Таганрог», Ростовская обл.

(наименование объекта, местоположение границ которого описано (далее – объект))

Раздел 2

Сведения о местоположении границ объекта

1	2	3	4	5	6
239	427761,69	1371851,46	Картометрический метод	0,10	—
240	427837,59	1371859,66	Картометрический метод	0,10	—
241	427831,41	1371866,84	Картометрический метод	0,10	—
242	427767,63	1371925,48	Картометрический метод	0,10	—
243	427769,40	1371931,50	Картометрический метод	0,10	—
244	427777,88	1371960,56	Картометрический метод	0,10	—
245	427799,41	1371994,48	Картометрический метод	0,10	—
246	427721,28	1372035,56	Картометрический метод	0,10	—
247	427717,59	1372037,51	Картометрический метод	0,10	—
248	427704,70	1372044,28	Картометрический метод	0,10	—
249	427703,83	1372044,76	Картометрический метод	0,10	—
250	427699,01	1372048,29	Картометрический метод	0,10	—
251	427681,16	1372061,00	Картометрический метод	0,10	—
252	427652,89	1372082,99	Картометрический метод	0,10	—
253	427666,60	1372134,03	Картометрический метод	0,10	—
254	427678,44	1372160,17	Картометрический метод	0,10	—
255	427677,09	1372161,41	Картометрический метод	0,10	—
256	427673,41	1372166,69	Картометрический метод	0,10	—
257	427668,45	1372174,53	Картометрический метод	0,10	—
258	427667,64	1372175,80	Картометрический метод	0,10	—
259	427666,52	1372177,56	Картометрический метод	0,10	—
260	427639,85	1372209,90	Картометрический метод	0,10	—

ГРАФИЧЕСКОЕ ОПИСАНИЕ
местоположения границ населенных пунктов, территориальных зон,
особо охраняемых природных территорий,
зон с особыми условиями использования территории

г. Таганрог, МО «город Таганрог», Ростовская обл.

(наименование объекта, местоположение границ которого описано (далее – объект))

Раздел 2

Сведения о местоположении границ объекта

1	2	3	4	5	6
261	427638,04	1372211,16	Картометрический метод	0,10	—
262	427636,23	1372211,66	Картометрический метод	0,10	—
263	427580,88	1372205,01	Картометрический метод	0,10	—
264	427583,64	1372212,05	Картометрический метод	0,10	—
265	427574,69	1372215,81	Картометрический метод	0,10	—
266	427568,82	1372218,05	Картометрический метод	0,10	—
267	427562,37	1372219,49	Картометрический метод	0,10	—
268	427556,79	1372221,61	Картометрический метод	0,10	—
269	427560,16	1372228,79	Картометрический метод	0,10	—
270	427567,63	1372244,72	Картометрический метод	0,10	—
271	427661,43	1372476,53	Картометрический метод	0,10	—
272	427700,66	1372569,76	Картометрический метод	0,10	—
273	427703,43	1372576,34	Картометрический метод	0,10	—
274	427694,48	1372579,21	Картометрический метод	0,10	—
275	427698,05	1372590,74	Картометрический метод	0,10	—
276	427698,08	1372590,78	Картометрический метод	0,10	—
277	427806,33	1372838,22	Картометрический метод	0,10	—
278	427916,34	1373089,71	Картометрический метод	0,10	—
279	427936,38	1373135,52	Картометрический метод	0,10	—
280	427932,07	1373145,73	Картометрический метод	0,10	—
281	427935,52	1373157,88	Картометрический метод	0,10	—
282	428452,27	1373797,78	Картометрический метод	0,10	—

ГРАФИЧЕСКОЕ ОПИСАНИЕ
местоположения границ населенных пунктов, территориальных зон,
особо охраняемых природных территорий,
зон с особыми условиями использования территории

г. Таганрог, МО «город Таганрог», Ростовская обл.

(наименование объекта, местоположение границ которого описано (далее – объект))

Раздел 2

Сведения о местоположении границ объекта

1	2	3	4	5	6
283	428468,70	1373819,18	Картометрический метод	0,10	—
284	428450,19	1373856,57	Картометрический метод	0,10	—
285	428440,00	1373881,59	Картометрический метод	0,10	—
286	428437,89	1373903,08	Картометрический метод	0,10	—
287	428439,80	1373922,10	Картометрический метод	0,10	—
288	428447,97	1373943,79	Картометрический метод	0,10	—
289	428457,98	1373960,13	Картометрический метод	0,10	—
290	428468,24	1373975,02	Картометрический метод	0,10	—
291	428485,49	1373993,75	Картометрический метод	0,10	—
292	428509,64	1374016,81	Картометрический метод	0,10	—
293	428526,38	1374028,86	Картометрический метод	0,10	—
294	428540,99	1374037,07	Картометрический метод	0,10	—
295	428558,09	1374043,15	Картометрический метод	0,10	—
296	428576,78	1374046,51	Картометрический метод	0,10	—
297	428620,31	1374049,99	Картометрический метод	0,10	—
298	428652,12	1374053,24	Картометрический метод	0,10	—
299	428671,87	1374055,12	Картометрический метод	0,10	—
300	428687,33	1374058,24	Картометрический метод	0,10	—
301	428690,21	1374074,90	Картометрический метод	0,10	—
302	428795,78	1374184,46	Картометрический метод	0,10	—
303	428983,82	1374415,43	Картометрический метод	0,10	—
304	428971,72	1374418,55	Картометрический метод	0,10	—

ГРАФИЧЕСКОЕ ОПИСАНИЕ
местоположения границ населенных пунктов, территориальных зон,
особо охраняемых природных территорий,
зон с особыми условиями использования территории

г. Таганрог, МО «город Таганрог», Ростовская обл.

(наименование объекта, местоположение границ которого описано (далее – объект))

Раздел 2

Сведения о местоположении границ объекта

1	2	3	4	5	6
305	428142,16	1374606,40	Картометрический метод	0,10	—
306	428117,93	1374604,18	Картометрический метод	0,10	—
307	427991,34	1374643,57	Картометрический метод	0,10	—
308	427937,24	1374660,40	Картометрический метод	0,10	—
309	427918,15	1374666,34	Картометрический метод	0,10	—
310	427898,15	1374672,57	Картометрический метод	0,10	—
311	427885,66	1374676,46	Картометрический метод	0,10	—
312	427864,83	1374682,94	Картометрический метод	0,10	—
313	427845,48	1374688,96	Картометрический метод	0,10	—
314	427831,58	1374693,28	Картометрический метод	0,10	—
315	427810,87	1374699,73	Картометрический метод	0,10	—
316	427790,33	1374706,12	Картометрический метод	0,10	—
317	427777,55	1374710,09	Картометрический метод	0,10	—
318	427758,35	1374716,07	Картометрический метод	0,10	—
319	427737,72	1374722,49	Картометрический метод	0,10	—
320	427724,01	1374726,75	Картометрический метод	0,10	—
321	427704,25	1374732,90	Картометрический метод	0,10	—
322	427684,79	1374738,96	Картометрический метод	0,10	—
323	427670,72	1374743,34	Картометрический метод	0,10	—
324	427643,78	1374751,72	Картометрический метод	0,10	—
325	427636,83	1374731,50	Картометрический метод	0,10	—
326	427630,34	1374712,65	Картометрический метод	0,10	—

ГРАФИЧЕСКОЕ ОПИСАНИЕ
местоположения границ населенных пунктов, территориальных зон,
особо охраняемых природных территорий,
зон с особыми условиями использования территории

г. Таганрог, МО «город Таганрог», Ростовская обл.

(наименование объекта, местоположение границ которого описано (далее – объект))

Раздел 2

Сведения о местоположении границ объекта

1	2	3	4	5	6
327	427623,80	1374693,65	Картометрический метод	0,10	—
328	427617,32	1374674,80	Картометрический метод	0,10	—
329	427610,81	1374655,88	Картометрический метод	0,10	—
330	427605,09	1374639,26	Картометрический метод	0,10	—
331	427578,79	1374562,81	Картометрический метод	0,10	—
332	427578,30	1374561,39	Картометрический метод	0,10	—
333	427571,74	1374542,33	Картометрический метод	0,10	—
334	427565,23	1374523,40	Картометрический метод	0,10	—
335	427558,74	1374504,53	Картометрический метод	0,10	—
336	427550,48	1374480,54	Картометрический метод	0,10	—
337	427543,75	1374460,98	Картометрический метод	0,10	—
338	427535,85	1374438,02	Картометрический метод	0,10	—
339	427529,38	1374419,19	Картометрический метод	0,10	—
340	427522,86	1374400,25	Картометрический метод	0,10	—
341	427516,37	1374381,39	Картометрический метод	0,10	—
342	427509,87	1374362,49	Картометрический метод	0,10	—
343	427503,35	1374343,55	Картометрический метод	0,10	—
344	427496,82	1374324,56	Картометрический метод	0,10	—
345	427490,34	1374305,72	Картометрический метод	0,10	—
346	427483,83	1374286,81	Картометрический метод	0,10	—
347	427477,32	1374267,88	Картометрический метод	0,10	—
348	427470,83	1374249,01	Картометрический метод	0,10	—

ГРАФИЧЕСКОЕ ОПИСАНИЕ
местоположения границ населенных пунктов, территориальных зон,
особо охраняемых природных территорий,
зон с особыми условиями использования территории

г. Таганрог, МО «город Таганрог», Ростовская обл.

(наименование объекта, местоположение границ которого описано (далее – объект))

Раздел 2

Сведения о местоположении границ объекта

1	2	3	4	5	6
349	427464,33	1374230,12	Картометрический метод	0,10	—
350	427457,40	1374209,97	Картометрический метод	0,10	—
351	427452,49	1374195,72	Картометрический метод	0,10	—
352	427445,88	1374176,49	Картометрический метод	0,10	—
353	427439,33	1374157,46	Картометрический метод	0,10	—
354	427432,82	1374138,54	Картометрический метод	0,10	—
355	427426,34	1374119,71	Картометрический метод	0,10	—
356	427419,03	1374098,45	Картометрический метод	0,10	—
357	427405,26	1374058,45	Картометрический метод	0,10	—
358	427355,26	1373912,70	Картометрический метод	0,10	—
359	427352,98	1373906,07	Картометрический метод	0,10	—
360	427351,36	1373901,35	Картометрический метод	0,10	—
361	427336,62	1373858,39	Картометрический метод	0,10	—
362	427327,94	1373833,09	Картометрический метод	0,10	—
363	427320,89	1373812,53	Картометрический метод	0,10	—
364	427332,04	1373789,74	Картометрический метод	0,10	—
365	427332,81	1373788,17	Картометрический метод	0,10	—
366	427267,10	1373596,64	Картометрический метод	0,10	—
367	427265,39	1373595,80	Картометрический метод	0,10	—
368	427242,74	1373584,72	Картометрический метод	0,10	—
369	427235,64	1373564,03	Картометрический метод	0,10	—
370	427234,00	1373559,25	Картометрический метод	0,10	—

ГРАФИЧЕСКОЕ ОПИСАНИЕ
местоположения границ населенных пунктов, территориальных зон,
особо охраняемых природных территорий,
зон с особыми условиями использования территории

г. Таганрог, МО «город Таганрог», Ростовская обл.

(наименование объекта, местоположение границ которого описано (далее – объект))

Раздел 2

Сведения о местоположении границ объекта

1	2	3	4	5	6
371	427232,33	1373554,38	Картометрический метод	0,10	—
372	427175,57	1373388,96	Картометрический метод	0,10	—
373	427157,30	1373394,06	Картометрический метод	0,10	—
374	427151,73	1373395,86	Картометрический метод	0,10	—
375	427147,98	1373385,63	Картометрический метод	0,10	—
376	427139,70	1373364,56	Картометрический метод	0,10	—
377	427146,69	1373362,52	Картометрический метод	0,10	—
378	427024,01	1372971,39	Картометрический метод	0,10	—
379	427066,34	1372961,60	Картометрический метод	0,10	—
380	427060,70	1372946,68	Картометрический метод	0,10	—
381	427067,81	1372944,55	Картометрический метод	0,10	—
382	427166,23	1372915,07	Картометрический метод	0,10	—
383	427173,02	1372906,34	Картометрический метод	0,10	—
384	427179,81	1372897,61	Картометрический метод	0,10	—
385	427187,41	1372869,66	Картометрический метод	0,10	—
386	427189,02	1372863,75	Картометрический метод	0,10	—
387	427190,33	1372861,81	Картометрический метод	0,10	—
388	427170,49	1372763,73	Картометрический метод	0,10	—
389	427169,07	1372756,36	Картометрический метод	0,10	—
390	427159,46	1372756,45	Картометрический метод	0,10	—
391	427146,75	1372760,84	Картометрический метод	0,10	—
392	427122,92	1372765,39	Картометрический метод	0,10	—

ГРАФИЧЕСКОЕ ОПИСАНИЕ
местоположения границ населенных пунктов, территориальных зон,
особо охраняемых природных территорий,
зон с особыми условиями использования территории

г. Таганрог, МО «город Таганрог», Ростовская обл.

(наименование объекта, местоположение границ которого описано (далее – объект))

Раздел 2

Сведения о местоположении границ объекта

1	2	3	4	5	6
393	427077,70	1372629,84	Картометрический метод	0,10	—
394	427075,97	1372630,21	Картометрический метод	0,10	—
395	426990,03	1372660,08	Картометрический метод	0,10	—
396	426980,11	1372664,89	Картометрический метод	0,10	—
397	426968,74	1372670,60	Картометрический метод	0,10	—
398	426972,25	1372685,04	Картометрический метод	0,10	—
399	426980,33	1372713,21	Картометрический метод	0,10	—
400	426932,30	1372729,83	Картометрический метод	0,10	—
401	426815,54	1372770,63	Картометрический метод	0,10	—
402	426822,38	1372787,18	Картометрический метод	0,10	—
403	426836,23	1372829,54	Картометрический метод	0,10	—
404	426911,25	1373060,99	Картометрический метод	0,10	—
405	426955,03	1373169,14	Картометрический метод	0,10	—
406	426962,91	1373196,88	Картометрический метод	0,10	—
407	426983,39	1373256,40	Картометрический метод	0,10	—
408	427004,29	1373314,85	Картометрический метод	0,10	—
409	427014,85	1373349,89	Картометрический метод	0,10	—
410	427025,41	1373371,01	Картометрический метод	0,10	—
411	427037,61	1373397,97	Картометрический метод	0,10	—
412	427085,87	1373397,85	Картометрический метод	0,10	—
413	427151,25	1373589,18	Картометрический метод	0,10	—
414	427155,84	1373601,35	Картометрический метод	0,10	—

ГРАФИЧЕСКОЕ ОПИСАНИЕ
местоположения границ населенных пунктов, территориальных зон,
особо охраняемых природных территорий,
зон с особыми условиями использования территории

г. Таганрог, МО «город Таганрог», Ростовская обл.

(наименование объекта, местоположение границ которого описано (далее – объект))

Раздел 2

Сведения о местоположении границ объекта

1	2	3	4	5	6
415	427253,92	1373605,73	Картометрический метод	0,10	—
416	427280,18	1373680,51	Картометрический метод	0,10	—
417	427296,10	1373737,01	Картометрический метод	0,10	—
418	427299,67	1373752,11	Картометрический метод	0,10	—
419	427307,51	1373781,03	Картометрический метод	0,10	—
420	427300,43	1373802,66	Картометрический метод	0,10	—
421	427214,46	1373827,32	Картометрический метод	0,10	—
422	427181,29	1373837,83	Картометрический метод	0,10	—
423	427188,88	1373861,02	Картометрический метод	0,10	—
424	427193,40	1373874,82	Картометрический метод	0,10	—
425	427233,27	1373997,89	Картометрический метод	0,10	—
426	427260,51	1374086,04	Картометрический метод	0,10	—
427	427268,87	1374111,67	Картометрический метод	0,10	—
428	427261,11	1374114,70	Картометрический метод	0,10	—
429	427257,97	1374115,53	Картометрический метод	0,10	—
430	427254,64	1374123,62	Картометрический метод	0,10	—
431	427241,45	1374136,28	Картометрический метод	0,10	—
432	427033,25	1374162,40	Картометрический метод	0,10	—
433	427004,85	1374166,10	Картометрический метод	0,10	—
434	427004,27	1374162,85	Картометрический метод	0,10	—
435	426993,37	1374147,55	Картометрический метод	0,10	—
436	426984,73	1374133,65	Картометрический метод	0,10	—

ГРАФИЧЕСКОЕ ОПИСАНИЕ
местоположения границ населенных пунктов, территориальных зон,
особо охраняемых природных территорий,
зон с особыми условиями использования территории

г. Таганрог, МО «город Таганрог», Ростовская обл.

(наименование объекта, местоположение границ которого описано (далее – объект))

Раздел 2

Сведения о местоположении границ объекта

1	2	3	4	5	6
437	426982,58	1374126,81	Картометрический метод	0,10	—
438	426979,77	1374112,39	Картометрический метод	0,10	—
439	426976,65	1374096,38	Картометрический метод	0,10	—
440	426973,09	1374078,07	Картометрический метод	0,10	—
441	426969,71	1374060,74	Картометрический метод	0,10	—
442	426963,19	1374027,27	Картометрический метод	0,10	—
443	426962,07	1374027,51	Картометрический метод	0,10	—
444	426932,88	1374031,82	Картометрический метод	0,10	—
445	426930,98	1374018,98	Картометрический метод	0,10	—
446	426905,03	1374023,54	Картометрический метод	0,10	—
447	426897,83	1374032,94	Картометрический метод	0,10	—
448	426900,23	1374139,74	Картометрический метод	0,10	—
449	426872,03	1374136,56	Картометрический метод	0,10	—
450	426865,47	1374138,00	Картометрический метод	0,10	—
451	426857,87	1374139,26	Картометрический метод	0,10	—
452	426845,15	1374139,86	Картометрический метод	0,10	—
453	426841,12	1374140,21	Картометрический метод	0,10	—
454	426832,63	1374140,94	Картометрический метод	0,10	—
455	426826,03	1374140,16	Картометрический метод	0,10	—
456	426822,27	1374138,16	Картометрический метод	0,10	—
457	426816,35	1374135,28	Картометрический метод	0,10	—
458	426808,35	1374132,72	Картометрический метод	0,10	—

ГРАФИЧЕСКОЕ ОПИСАНИЕ
местоположения границ населенных пунктов, территориальных зон,
особо охраняемых природных территорий,
зон с особыми условиями использования территории

г. Таганрог, МО «город Таганрог», Ростовская обл.

(наименование объекта, местоположение границ которого описано (далее – объект))

Раздел 2

Сведения о местоположении границ объекта

1	2	3	4	5	6
459	426801,15	1374130,32	Картометрический метод	0,10	—
460	426791,07	1374129,04	Картометрический метод	0,10	—
461	426783,71	1374126,32	Картометрический метод	0,10	—
462	426762,53	1374112,74	Картометрический метод	0,10	—
463	426758,33	1374096,84	Картометрический метод	0,10	—
464	426761,03	1374077,34	Картометрический метод	0,10	—
465	426759,83	1374065,34	Картометрический метод	0,10	—
466	426749,93	1374062,64	Картометрический метод	0,10	—
467	426743,93	1374061,14	Картометрический метод	0,10	—
468	426741,53	1374056,64	Картометрический метод	0,10	—
469	426740,93	1374050,94	Картометрический метод	0,10	—
470	426744,53	1374045,24	Картометрический метод	0,10	—
471	426750,23	1374042,54	Картометрический метод	0,10	—
472	426747,53	1374037,74	Картометрический метод	0,10	—
473	426749,93	1374028,14	Картометрический метод	0,10	—
474	426748,43	1374019,74	Картометрический метод	0,10	—
475	426740,03	1374003,24	Картометрический метод	0,10	—
476	426741,83	1373998,44	Картометрический метод	0,10	—
477	426743,33	1373995,44	Картометрический метод	0,10	—
478	426734,33	1373991,84	Картометрический метод	0,10	—
479	426726,53	1373984,64	Картометрический метод	0,10	—
480	426724,43	1373969,94	Картометрический метод	0,10	—

ГРАФИЧЕСКОЕ ОПИСАНИЕ
местоположения границ населенных пунктов, территориальных зон,
особо охраняемых природных территорий,
зон с особыми условиями использования территории

г. Таганрог, МО «город Таганрог», Ростовская обл.

(наименование объекта, местоположение границ которого описано (далее – объект))

Раздел 2

Сведения о местоположении границ объекта

1	2	3	4	5	6
481	426726,23	1373956,74	Картометрический метод	0,10	—
482	426727,13	1373946,84	Картометрический метод	0,10	—
483	426725,63	1373935,74	Картометрический метод	0,10	—
484	426732,83	1373929,44	Картометрический метод	0,10	—
485	426735,87	1373925,68	Картометрический метод	0,10	—
486	426737,79	1373917,36	Картометрический метод	0,10	—
487	426735,07	1373914,64	Картометрический метод	0,10	—
488	426734,91	1373910,16	Картометрический метод	0,10	—
489	426737,15	1373906,80	Картометрический метод	0,10	—
490	426741,47	1373906,64	Картометрический метод	0,10	—
491	426743,39	1373901,36	Картометрический метод	0,10	—
492	426742,27	1373895,76	Картометрический метод	0,10	—
493	426738,75	1373888,72	Картометрический метод	0,10	—
494	426734,75	1373885,52	Картометрический метод	0,10	—
495	426733,79	1373880,88	Картометрический метод	0,10	—
496	426736,03	1373877,52	Картометрический метод	0,10	—
497	426739,87	1373876,40	Картометрический метод	0,10	—
498	426744,19	1373875,44	Картометрический метод	0,10	—
499	426744,19	1373872,40	Картометрический метод	0,10	—
500	426741,79	1373866,96	Картометрический метод	0,10	—
501	426736,19	1373870,32	Картометрический метод	0,10	—
502	426729,95	1373872,88	Картометрический метод	0,10	—

ГРАФИЧЕСКОЕ ОПИСАНИЕ
местоположения границ населенных пунктов, территориальных зон,
особо охраняемых природных территорий,
зон с особыми условиями использования территории

г. Таганрог, МО «город Таганрог», Ростовская обл.

(наименование объекта, местоположение границ которого описано (далее – объект))

Раздел 2

Сведения о местоположении границ объекта

1	2	3	4	5	6
503	426724,83	1373870,80	Картометрический метод	0,10	—
504	426719,87	1373864,88	Картометрический метод	0,10	—
505	426717,79	1373861,04	Картометрический метод	0,10	—
506	426719,23	1373856,56	Картометрический метод	0,10	—
507	426722,43	1373852,56	Картометрический метод	0,10	—
508	426727,39	1373852,88	Картометрический метод	0,10	—
509	426732,51	1373851,12	Картометрический метод	0,10	—
510	426725,15	1373846,16	Картометрический метод	0,10	—
511	426715,07	1373836,88	Картометрический метод	0,10	—
512	426714,11	1373831,60	Картометрический метод	0,10	—
513	426716,03	1373827,44	Картометрический метод	0,10	—
514	426713,31	1373823,28	Картометрический метод	0,10	—
515	426713,63	1373819,60	Картометрический метод	0,10	—
516	426715,39	1373815,92	Картометрический метод	0,10	—
517	426717,15	1373812,56	Картометрический метод	0,10	—
518	426721,15	1373809,20	Картометрический метод	0,10	—
519	426726,59	1373807,28	Картометрический метод	0,10	—
520	426727,87	1373805,20	Картометрический метод	0,10	—
521	426725,63	1373799,28	Картометрический метод	0,10	—
522	426718,75	1373790,64	Картометрический метод	0,10	—
523	426715,87	1373788,72	Картометрический метод	0,10	—
524	426713,31	1373791,44	Картометрический метод	0,10	—

ГРАФИЧЕСКОЕ ОПИСАНИЕ
местоположения границ населенных пунктов, территориальных зон,
особо охраняемых природных территорий,
зон с особыми условиями использования территории

г. Таганрог, МО «город Таганрог», Ростовская обл.

(наименование объекта, местоположение границ которого описано (далее – объект))

Раздел 2

Сведения о местоположении границ объекта

1	2	3	4	5	6
525	426712,99	1373795,76	Картометрический метод	0,10	—
526	426709,95	1373797,20	Картометрический метод	0,10	—
527	426706,43	1373795,60	Картометрический метод	0,10	—
528	426702,91	1373789,68	Картометрический метод	0,10	—
529	426702,11	1373784,56	Картометрический метод	0,10	—
530	426703,55	1373778,64	Картометрический метод	0,10	—
531	426706,91	1373768,72	Картометрический метод	0,10	—
532	426710,59	1373758,96	Картометрический метод	0,10	—
533	426717,15	1373755,60	Картометрический метод	0,10	—
534	426716,83	1373752,56	Картометрический метод	0,10	—
535	426713,15	1373747,28	Картометрический метод	0,10	—
536	426704,67	1373738,16	Картометрический метод	0,10	—
537	426699,55	1373731,92	Картометрический метод	0,10	—
538	426698,43	1373723,92	Картометрический метод	0,10	—
539	426699,39	1373713,68	Картометрический метод	0,10	—
540	426700,51	1373707,76	Картометрический метод	0,10	—
541	426704,51	1373705,36	Картометрический метод	0,10	—
542	426708,19	1373705,04	Картометрический метод	0,10	—
543	426711,55	1373703,28	Картометрический метод	0,10	—
544	426711,39	1373695,92	Картометрический метод	0,10	—
545	426711,71	1373686,16	Картометрический метод	0,10	—
546	426711,07	1373681,04	Картометрический метод	0,10	—

ГРАФИЧЕСКОЕ ОПИСАНИЕ
местоположения границ населенных пунктов, территориальных зон,
особо охраняемых природных территорий,
зон с особыми условиями использования территории

г. Таганрог, МО «город Таганрог», Ростовская обл.

(наименование объекта, местоположение границ которого описано (далее – объект))

Раздел 2

Сведения о местоположении границ объекта

1	2	3	4	5	6
547	426708,35	1373674,64	Картометрический метод	0,10	—
548	426699,55	1373662,16	Картометрический метод	0,10	—
549	426696,03	1373650,96	Картометрический метод	0,10	—
550	426697,63	1373643,60	Картометрический метод	0,10	—
551	426701,31	1373639,92	Картометрический метод	0,10	—
552	426703,71	1373636,88	Картометрический метод	0,10	—
553	426694,43	1373625,52	Картометрический метод	0,10	—
554	426686,11	1373615,92	Картометрический метод	0,10	—
555	426689,00	1373609,21	Картометрический метод	0,10	—
556	426686,15	1373605,92	Картометрический метод	0,10	—
557	426664,60	1373580,85	Картометрический метод	0,10	—
558	426634,25	1373545,16	Картометрический метод	0,10	—
559	426613,60	1373521,19	Картометрический метод	0,10	—
560	426584,40	1373495,46	Картометрический метод	0,10	—
561	426580,95	1373483,89	Картометрический метод	0,10	—
562	426582,15	1373472,82	Картометрический метод	0,10	—
563	426578,90	1373465,25	Картометрический метод	0,10	—
564	426568,90	1373453,60	Картометрический метод	0,10	—
565	426561,05	1373452,25	Картометрический метод	0,10	—
566	426551,00	1373455,77	Картометрический метод	0,10	—
567	426542,35	1373458,48	Картометрический метод	0,10	—
568	426533,95	1373456,31	Картометрический метод	0,10	—

ГРАФИЧЕСКОЕ ОПИСАНИЕ
местоположения границ населенных пунктов, территориальных зон,
особо охраняемых природных территорий,
зон с особыми условиями использования территории

г. Таганрог, МО «город Таганрог», Ростовская обл.

(наименование объекта, местоположение границ которого описано (далее – объект))

Раздел 2

Сведения о местоположении границ объекта

1	2	3	4	5	6
569	426525,05	1373448,74	Картометрический метод	0,10	—
570	426519,35	1373428,44	Картометрический метод	0,10	—
571	426512,85	1373415,72	Картометрический метод	0,10	—
572	426502,30	1373408,95	Картометрический метод	0,10	—
573	426489,05	1373410,30	Картометрический метод	0,10	—
574	426479,80	1373404,89	Картометрический метод	0,10	—
575	426466,30	1373392,45	Картометрический метод	0,10	—
576	426450,05	1373367,00	Картометрический метод	0,10	—
577	426440,05	1373352,93	Картометрический метод	0,10	—
578	426433,00	1373334,25	Картометрический метод	0,10	—
579	426431,35	1373325,86	Картометрический метод	0,10	—
580	426425,40	1373318,02	Картометрический метод	0,10	—
581	426414,30	1373312,06	Картометрический метод	0,10	—
582	426400,50	1373308,81	Картометрический метод	0,10	—
583	426389,40	1373300,70	Картометрический метод	0,10	—
584	426369,65	1373289,06	Картометрический метод	0,10	—
585	426355,85	1373279,85	Картометрический метод	0,10	—
586	426335,00	1373258,75	Картометрический метод	0,10	—
587	426320,10	1373248,46	Картометрический метод	0,10	—
588	426298,15	1373237,36	Картометрический метод	0,10	—
589	426284,10	1373222,48	Картометрический метод	0,10	—
590	426270,80	1373209,49	Картометрический метод	0,10	—

ГРАФИЧЕСКОЕ ОПИСАНИЕ
местоположения границ населенных пунктов, территориальных зон,
особо охраняемых природных территорий,
зон с особыми условиями использования территории

г. Таганрог, МО «город Таганрог», Ростовская обл.

(наименование объекта, местоположение границ которого описано (далее – объект))

Раздел 2

Сведения о местоположении границ объекта

1	2	3	4	5	6
591	426259,70	1373207,86	Картометрический метод	0,10	—
592	426250,80	1373208,41	Картометрический метод	0,10	—
593	426243,20	1373204,62	Картометрический метод	0,10	—
594	426233,45	1373192,71	Картометрический метод	0,10	—
595	426216,40	1373182,97	Картометрический метод	0,10	—
596	426201,00	1373169,17	Картометрический метод	0,10	—
597	426176,60	1373144,00	Картометрический метод	0,10	—
598	426155,60	1373119,21	Картометрический метод	0,10	—
599	426143,60	1373106,92	Картометрический метод	0,10	—
600	426123,55	1373081,21	Картометрический метод	0,10	—
601	426098,17	1373053,22	Картометрический метод	0,10	—
602	426069,00	1373047,97	Картометрический метод	0,10	—
603	426037,85	1373040,94	Картометрический метод	0,10	—
604	426008,50	1373020,77	Картометрический метод	0,10	—
605	425977,65	1373015,44	Картометрический метод	0,10	—
606	425951,25	1373003,28	Картометрический метод	0,10	—
607	425922,45	1372979,27	Картометрический метод	0,10	—
608	425899,65	1372954,06	Картометрический метод	0,10	—
609	425867,90	1372929,46	Картометрический метод	0,10	—
610	425799,70	1372858,89	Картометрический метод	0,10	—
611	425770,35	1372826,57	Картометрический метод	0,10	—
612	425757,00	1372820,35	Картометрический метод	0,10	—

ГРАФИЧЕСКОЕ ОПИСАНИЕ
местоположения границ населенных пунктов, территориальных зон,
особо охраняемых природных территорий,
зон с особыми условиями использования территории

г. Таганрог, МО «город Таганрог», Ростовская обл.

(наименование объекта, местоположение границ которого описано (далее – объект))

Раздел 2

Сведения о местоположении границ объекта

1	2	3	4	5	6
613	425733,25	1372823,31	Картометрический метод	0,10	—
614	425698,55	1372809,67	Картометрический метод	0,10	—
615	425692,39	1372803,30	Картометрический метод	0,10	—
616	425688,00	1372798,76	Картометрический метод	0,10	—
617	425669,20	1372784,47	Картометрический метод	0,10	—
618	425643,40	1372788,62	Картометрический метод	0,10	—
619	425620,30	1372795,15	Картометрический метод	0,10	—
620	425598,15	1372814,05	Картометрический метод	0,10	—
621	425586,45	1372817,97	Картометрический метод	0,10	—
622	425567,80	1372811,45	Картометрический метод	0,10	—
623	425562,45	1372799,29	Картометрический метод	0,10	—
624	425562,43	1372789,20	Картометрический метод	0,10	—
625	425559,23	1372785,52	Картометрический метод	0,10	—
626	425540,83	1372772,88	Картометрический метод	0,10	—
627	425519,55	1372769,84	Картометрический метод	0,10	—
628	425508,03	1372783,76	Картометрический метод	0,10	—
629	425495,07	1372774,48	Картометрический метод	0,10	—
630	425496,75	1372763,52	Картометрический метод	0,10	—
631	425496,99	1372755,76	Картометрический метод	0,10	—
632	425493,63	1372750,00	Картометрический метод	0,10	—
633	425494,75	1372744,72	Картометрический метод	0,10	—
634	425496,00	1372736,14	Картометрический метод	0,10	—

ГРАФИЧЕСКОЕ ОПИСАНИЕ
местоположения границ населенных пунктов, территориальных зон,
особо охраняемых природных территорий,
зон с особыми условиями использования территории

г. Таганрог, МО «город Таганрог», Ростовская обл.

(наименование объекта, местоположение границ которого описано (далее – объект))

Раздел 2

Сведения о местоположении границ объекта

1	2	3	4	5	6
635	425452,40	1372706,79	Картометрический метод	0,10	—
636	425439,07	1372694,00	Картометрический метод	0,10	—
637	425430,59	1372690,16	Картометрический метод	0,10	—
638	425417,15	1372687,92	Картометрический метод	0,10	—
639	425401,63	1372682,48	Картометрический метод	0,10	—
640	425384,50	1372677,44	Картометрический метод	0,10	—
641	425369,74	1372673,91	Картометрический метод	0,10	—
642	425308,99	1372661,36	Картометрический метод	0,10	—
643	425295,87	1372652,08	Картометрический метод	0,10	—
644	425265,31	1372631,12	Картометрический метод	0,10	—
645	425200,83	1372594,16	Картометрический метод	0,10	—
646	425176,23	1372580,39	Картометрический метод	0,10	—
647	425100,09	1372539,95	Картометрический метод	0,10	—
648	425033,79	1372504,75	Картометрический метод	0,10	—
649	425030,49	1372502,99	Картометрический метод	0,10	—
650	425003,03	1372488,41	Картометрический метод	0,10	—
651	424992,60	1372482,87	Картометрический метод	0,10	—
652	424971,85	1372478,03	Картометрический метод	0,10	—
653	424889,07	1372458,73	Картометрический метод	0,10	—
654	424870,52	1372453,39	Картометрический метод	0,10	—
655	424843,05	1372445,50	Картометрический метод	0,10	—
656	424777,63	1372424,56	Картометрический метод	0,10	—

ГРАФИЧЕСКОЕ ОПИСАНИЕ
местоположения границ населенных пунктов, территориальных зон,
особо охраняемых природных территорий,
зон с особыми условиями использования территории

г. Таганрог, МО «город Таганрог», Ростовская обл.

(наименование объекта, местоположение границ которого описано (далее – объект))

Раздел 2

Сведения о местоположении границ объекта

1	2	3	4	5	6
657	424772,67	1372420,72	Картометрический метод	0,10	—
658	424739,07	1372406,80	Картометрический метод	0,10	—
659	424708,99	1372396,40	Картометрический метод	0,10	—
660	424666,59	1372386,16	Картометрический метод	0,10	—
661	424644,35	1372382,48	Картометрический метод	0,10	—
662	424597,63	1372378,48	Картометрический метод	0,10	—
663	424589,63	1372378,24	Картометрический метод	0,10	—
664	424581,87	1372377,36	Картометрический метод	0,10	—
665	424580,02	1372377,48	Картометрический метод	0,10	—
666	424579,01	1372380,05	Картометрический метод	0,10	—
667	424563,30	1372392,63	Картометрический метод	0,10	—
668	424522,45	1372400,39	Картометрический метод	0,10	—
669	424510,14	1372399,76	Картометрический метод	0,10	—
670	424508,71	1372396,47	Картометрический метод	0,10	—
671	424506,35	1372396,40	Картометрический метод	0,10	—
672	424498,91	1372393,76	Картометрический метод	0,10	—
673	424496,43	1372389,20	Картометрический метод	0,10	—
674	424495,47	1372381,52	Картометрический метод	0,10	—
675	424486,43	1372375,60	Картометрический метод	0,10	—
676	424479,71	1372376,24	Картометрический метод	0,10	—
677	424474,91	1372377,84	Картометрический метод	0,10	—
678	424469,79	1372383,76	Картометрический метод	0,10	—

ГРАФИЧЕСКОЕ ОПИСАНИЕ
местоположения границ населенных пунктов, территориальных зон,
особо охраняемых природных территорий,
зон с особыми условиями использования территории

г. Таганрог, МО «город Таганрог», Ростовская обл.

(наименование объекта, местоположение границ которого описано (далее – объект))

Раздел 2

Сведения о местоположении границ объекта

1	2	3	4	5	6
679	424469,43	1372389,37	Картометрический метод	0,10	—
680	424469,31	1372391,28	Картометрический метод	0,10	—
681	424465,31	1372396,72	Картометрический метод	0,10	—
682	424460,35	1372398,00	Картометрический метод	0,10	—
683	424455,71	1372397,36	Картометрический метод	0,10	—
684	424447,07	1372392,88	Картометрический метод	0,10	—
685	424435,39	1372389,52	Картометрический метод	0,10	—
686	424425,95	1372387,44	Картометрический метод	0,10	—
687	424408,99	1372386,48	Картометрический метод	0,10	—
688	424389,55	1372386,05	Картометрический метод	0,10	—
689	424362,52	1372395,41	Картометрический метод	0,10	—
690	424351,07	1372396,84	Картометрический метод	0,10	—
691	424293,91	1372383,77	Картометрический метод	0,10	—
692	424278,75	1372388,07	Картометрический метод	0,10	—
693	424253,96	1372393,78	Картометрический метод	0,10	—
694	424211,39	1372401,96	Картометрический метод	0,10	—
695	424175,02	1372396,88	Картометрический метод	0,10	—
696	424140,84	1372389,37	Картометрический метод	0,10	—
697	424124,45	1372386,66	Картометрический метод	0,10	—
698	424113,52	1372387,43	Картометрический метод	0,10	—
699	424101,71	1372383,83	Картометрический метод	0,10	—
700	424077,25	1372387,21	Картометрический метод	0,10	—

ГРАФИЧЕСКОЕ ОПИСАНИЕ
местоположения границ населенных пунктов, территориальных зон,
особо охраняемых природных территорий,
зон с особыми условиями использования территории

г. Таганрог, МО «город Таганрог», Ростовская обл.

(наименование объекта, местоположение границ которого описано (далее – объект))

Раздел 2

Сведения о местоположении границ объекта

1	2	3	4	5	6
701	424062,10	1372405,96	Картометрический метод	0,10	—
702	424040,08	1372437,07	Картометрический метод	0,10	—
703	424029,17	1372452,53	Картометрический метод	0,10	—
704	424014,77	1372505,05	Картометрический метод	0,10	—
705	423992,24	1372537,67	Картометрический метод	0,10	—
706	423970,19	1372557,76	Картометрический метод	0,10	—
707	423942,63	1372576,39	Картометрический метод	0,10	—
708	423931,69	1372577,12	Картометрический метод	0,10	—
709	423895,94	1372596,86	Картометрический метод	0,10	—
710	423881,39	1372600,42	Картометрический метод	0,10	—
711	423849,32	1372602,35	Картометрический метод	0,10	—
712	423790,35	1372590,50	Картометрический метод	0,10	—
713	423782,40	1372585,75	Картометрический метод	0,10	—
714	423762,40	1372584,51	Картометрический метод	0,10	—
715	423743,40	1372588,75	Картометрический метод	0,10	—
716	423714,20	1372585,01	Картометрический метод	0,10	—
717	423695,45	1372578,77	Картометрический метод	0,10	—
718	423673,75	1372563,29	Картометрический метод	0,10	—
719	423661,75	1372546,57	Картометрический метод	0,10	—
720	423651,55	1372537,58	Картометрический метод	0,10	—
721	423641,30	1372528,59	Картометрический метод	0,10	—
722	423625,30	1372494,40	Картометрический метод	0,10	—

ГРАФИЧЕСКОЕ ОПИСАНИЕ
местоположения границ населенных пунктов, территориальных зон,
особо охраняемых природных территорий,
зон с особыми условиями использования территории

г. Таганрог, МО «город Таганрог», Ростовская обл.

(наименование объекта, местоположение границ которого описано (далее – объект))

Раздел 2

Сведения о местоположении границ объекта

1	2	3	4	5	6
723	423615,30	1372486,41	Картометрический метод	0,10	—
724	423604,15	1372484,71	Картометрический метод	0,10	—
725	423588,59	1372493,76	Картометрический метод	0,10	—
726	423570,20	1372495,74	Картометрический метод	0,10	—
727	423568,15	1372495,97	Картометрический метод	0,10	—
728	423566,02	1372496,20	Картометрический метод	0,10	—
729	423320,95	1372593,00	Картометрический метод	0,10	—
730	423321,80	1372595,23	Картометрический метод	0,10	—
731	423309,90	1372599,12	Картометрический метод	0,10	—
732	423306,55	1372592,12	Картометрический метод	0,10	—
733	423407,90	1372553,18	Картометрический метод	0,10	—
734	423563,79	1372490,62	Картометрический метод	0,10	—
735	423566,88	1372465,73	Картометрический метод	0,10	—
736	423570,33	1372437,96	Картометрический метод	0,10	—
737	423575,59	1372395,68	Картометрический метод	0,10	—
738	423578,14	1372375,17	Картометрический метод	0,10	—
739	423582,93	1372336,60	Картометрический метод	0,10	—
740	423585,52	1372315,81	Картометрический метод	0,10	—
741	423607,96	1372138,53	Картометрический метод	0,10	—
742	423435,30	1372112,82	Картометрический метод	0,10	—
743	423434,44	1372112,69	Картометрический метод	0,10	—
744	423434,34	1372113,69	Картометрический метод	0,10	—

ГРАФИЧЕСКОЕ ОПИСАНИЕ
местоположения границ населенных пунктов, территориальных зон,
особо охраняемых природных территорий,
зон с особыми условиями использования территории

г. Таганрог, МО «город Таганрог», Ростовская обл.

(наименование объекта, местоположение границ которого описано (далее – объект))

Раздел 2

Сведения о местоположении границ объекта

1	2	3	4	5	6
745	423432,54	1372132,66	Картометрический метод	0,10	—
746	423423,80	1372223,56	Картометрический метод	0,10	—
747	423429,50	1372225,31	Картометрический метод	0,10	—
748	423421,43	1372288,11	Картометрический метод	0,10	—
749	423418,03	1372331,17	Картометрический метод	0,10	—
750	423414,11	1372345,52	Картометрический метод	0,10	—
751	423406,70	1372358,57	Картометрический метод	0,10	—
752	423408,40	1372413,94	Картометрический метод	0,10	—
753	423393,75	1372443,48	Картометрический метод	0,10	—
754	423374,89	1372447,92	Картометрический метод	0,10	—
755	423369,95	1372447,92	Картометрический метод	0,10	—
756	423329,77	1372430,78	Картометрический метод	0,10	—
757	423294,50	1372419,62	Картометрический метод	0,10	—
758	423288,25	1372417,64	Картометрический метод	0,10	—
759	423280,62	1372415,23	Картометрический метод	0,10	—
760	423272,56	1372412,68	Картометрический метод	0,10	—
761	423267,55	1372411,20	Картометрический метод	0,10	—
762	423241,97	1372416,61	Картометрический метод	0,10	—
763	423240,67	1372422,48	Картометрический метод	0,10	—
764	423242,75	1372424,24	Картометрический метод	0,10	—
765	423236,67	1372436,24	Картометрический метод	0,10	—
766	423227,39	1372453,04	Картометрический метод	0,10	—

ГРАФИЧЕСКОЕ ОПИСАНИЕ
местоположения границ населенных пунктов, территориальных зон,
особо охраняемых природных территорий,
зон с особыми условиями использования территории

г. Таганрог, МО «город Таганрог», Ростовская обл.

(наименование объекта, местоположение границ которого описано (далее – объект))

Раздел 2

Сведения о местоположении границ объекта

1	2	3	4	5	6
767	423218,43	1372460,24	Картометрический метод	0,10	—
768	423207,09	1372460,80	Картометрический метод	0,10	—
769	423144,46	1372443,41	Картометрический метод	0,10	—
770	423129,79	1372433,52	Картометрический метод	0,10	—
771	423115,23	1372418,96	Картометрический метод	0,10	—
772	423100,83	1372403,44	Картометрический метод	0,10	—
773	423094,27	1372396,56	Картометрический метод	0,10	—
774	423093,63	1372394,16	Картометрический метод	0,10	—
775	423089,95	1372393,13	Картометрический метод	0,10	—
776	423086,41	1372391,94	Картометрический метод	0,10	—
777	423083,41	1372390,95	Картометрический метод	0,10	—
778	423080,56	1372390,14	Картометрический метод	0,10	—
779	423077,47	1372388,83	Картометрический метод	0,10	—
780	423073,94	1372387,55	Картометрический метод	0,10	—
781	423070,44	1372386,41	Картометрический метод	0,10	—
782	423066,99	1372384,95	Картометрический метод	0,10	—
783	423061,22	1372382,52	Картометрический метод	0,10	—
784	423057,72	1372381,65	Картометрический метод	0,10	—
785	423055,01	1372379,31	Картометрический метод	0,10	—
786	423051,40	1372376,17	Картометрический метод	0,10	—
787	423046,87	1372372,25	Картометрический метод	0,10	—
788	423044,59	1372370,28	Картометрический метод	0,10	—

ГРАФИЧЕСКОЕ ОПИСАНИЕ
местоположения границ населенных пунктов, территориальных зон,
особо охраняемых природных территорий,
зон с особыми условиями использования территории

г. Таганрог, МО «город Таганрог», Ростовская обл.

(наименование объекта, местоположение границ которого описано (далее – объект))

Раздел 2

Сведения о местоположении границ объекта

1	2	3	4	5	6
789	423042,18	1372368,59	Картометрический метод	0,10	—
790	423037,17	1372365,10	Картометрический метод	0,10	—
791	423034,78	1372363,13	Картометрический метод	0,10	—
792	423032,37	1372361,14	Картометрический метод	0,10	—
793	423030,12	1372359,27	Картометрический метод	0,10	—
794	423027,61	1372357,33	Картометрический метод	0,10	—
795	423023,10	1372353,83	Картометрический метод	0,10	—
796	423020,69	1372351,96	Картометрический метод	0,10	—
797	423018,31	1372349,88	Картометрический метод	0,10	—
798	423016,08	1372347,95	Картометрический метод	0,10	—
799	423013,75	1372345,92	Картометрический метод	0,10	—
800	423011,35	1372344,10	Картометрический метод	0,10	—
801	423008,89	1372342,21	Картометрический метод	0,10	—
802	423006,29	1372340,25	Картометрический метод	0,10	—
803	423004,11	1372337,91	Картометрический метод	0,10	—
804	423001,33	1372336,18	Картометрический метод	0,10	—
805	422997,91	1372333,11	Картометрический метод	0,10	—
806	422992,10	1372331,99	Картометрический метод	0,10	—
807	422988,05	1372330,60	Картометрический метод	0,10	—
808	422984,24	1372329,35	Картометрический метод	0,10	—
809	422980,60	1372328,15	Картометрический метод	0,10	—
810	422976,94	1372328,47	Картометрический метод	0,10	—

ГРАФИЧЕСКОЕ ОПИСАНИЕ
местоположения границ населенных пунктов, территориальных зон,
особо охраняемых природных территорий,
зон с особыми условиями использования территории

г. Таганрог, МО «город Таганрог», Ростовская обл.

(наименование объекта, местоположение границ которого описано (далее – объект))

Раздел 2

Сведения о местоположении границ объекта

1	2	3	4	5	6
811	422973,28	1372328,79	Картометрический метод	0,10	—
812	422969,69	1372329,10	Картометрический метод	0,10	—
813	422963,30	1372327,62	Картометрический метод	0,10	—
814	422957,85	1372326,96	Картометрический метод	0,10	—
815	422951,48	1372327,76	Картометрический метод	0,10	—
816	422893,80	1372326,47	Картометрический метод	0,10	—
817	422870,05	1372332,62	Картометрический метод	0,10	—
818	422864,00	1372332,28	Картометрический метод	0,10	—
819	422846,65	1372335,54	Картометрический метод	0,10	—
820	422846,95	1372340,91	Картометрический метод	0,10	—
821	422831,35	1372340,37	Картометрический метод	0,10	—
822	422831,15	1372337,46	Картометрический метод	0,10	—
823	422809,90	1372337,05	Картометрический метод	0,10	—
824	422761,40	1372337,45	Картометрический метод	0,10	—
825	422717,20	1372329,81	Картометрический метод	0,10	—
826	422629,40	1372312,08	Картометрический метод	0,10	—
827	422559,45	1372296,38	Картометрический метод	0,10	—
828	422491,45	1372283,56	Картометрический метод	0,10	—
829	422425,39	1372269,17	Картометрический метод	0,10	—
830	422423,90	1372264,52	Картометрический метод	0,10	—
831	422420,30	1372260,92	Картометрический метод	0,10	—
832	422411,60	1372257,75	Картометрический метод	0,10	—

ГРАФИЧЕСКОЕ ОПИСАНИЕ
местоположения границ населенных пунктов, территориальных зон,
особо охраняемых природных территорий,
зон с особыми условиями использования территории

г. Таганрог, МО «город Таганрог», Ростовская обл.

(наименование объекта, местоположение границ которого описано (далее – объект))

Раздел 2

Сведения о местоположении границ объекта

1	2	3	4	5	6
833	422398,25	1372259,44	Картометрический метод	0,10	—
834	422379,94	1372259,69	Картометрический метод	0,10	—
835	422336,85	1372257,11	Картометрический метод	0,10	—
836	422294,95	1372255,42	Картометрический метод	0,10	—
837	422259,40	1372253,09	Картометрический метод	0,10	—
838	422209,20	1372251,61	Картометрический метод	0,10	—
839	422184,45	1372252,03	Картометрический метод	0,10	—
840	422181,25	1372254,78	Картометрический метод	0,10	—
841	422170,00	1372254,15	Картометрический метод	0,10	—
842	422145,25	1372252,46	Картометрический метод	0,10	—
843	422103,10	1372253,09	Картометрический метод	0,10	—
844	422051,00	1372257,11	Картометрический метод	0,10	—
845	422033,85	1372255,42	Картометрический метод	0,10	—
846	422004,00	1372256,26	Картометрический метод	0,10	—
847	421972,05	1372256,05	Картометрический метод	0,10	—
848	421962,55	1372256,69	Картометрический метод	0,10	—
849	421955,75	1372257,96	Картометрический метод	0,10	—
850	421932,25	1372256,26	Картометрический метод	0,10	—
851	421888,65	1372256,90	Картометрический метод	0,10	—
852	421876,55	1372264,09	Картометрический метод	0,10	—
853	421863,00	1372266,21	Картометрический метод	0,10	—
854	421855,00	1372262,40	Картометрический метод	0,10	—

ГРАФИЧЕСКОЕ ОПИСАНИЕ
местоположения границ населенных пунктов, территориальных зон,
особо охраняемых природных территорий,
зон с особыми условиями использования территории

г. Таганрог, МО «город Таганрог», Ростовская обл.

(наименование объекта, местоположение границ которого описано (далее – объект))

Раздел 2

Сведения о местоположении границ объекта

1	2	3	4	5	6
855	421823,20	1372264,94	Картометрический метод	0,10	—
856	421805,85	1372267,91	Картометрический метод	0,10	—
857	421784,50	1372270,02	Картометрический метод	0,10	—
858	421760,35	1372275,10	Картометрический метод	0,10	—
859	421731,10	1372275,95	Картометрический метод	0,10	—
860	421703,60	1372277,64	Картометрический метод	0,10	—
861	421687,10	1372279,12	Картометрический метод	0,10	—
862	421675,50	1372281,12	Картометрический метод	0,10	—
863	421660,00	1372284,83	Картометрический метод	0,10	—
864	421639,90	1372291,39	Картометрический метод	0,10	—
865	421632,70	1372296,85	Картометрический метод	0,10	—
866	421628,30	1372304,71	Картометрический метод	0,10	—
867	421626,10	1372317,81	Картометрический метод	0,10	—
868	421637,70	1372351,88	Картометрический метод	0,10	—
869	421626,30	1372352,78	Картометрический метод	0,10	—
870	421574,15	1372356,90	Картометрический метод	0,10	—
871	421458,30	1372377,37	Картометрический метод	0,10	—
872	421412,65	1372386,44	Картометрический метод	0,10	—
873	421399,78	1372389,71	Картометрический метод	0,10	—
874	421365,36	1372402,94	Картометрический метод	0,10	—
875	421333,54	1372418,96	Картометрический метод	0,10	—
876	421320,74	1372423,60	Картометрический метод	0,10	—

ГРАФИЧЕСКОЕ ОПИСАНИЕ
местоположения границ населенных пунктов, территориальных зон,
особо охраняемых природных территорий,
зон с особыми условиями использования территории

г. Таганрог, МО «город Таганрог», Ростовская обл.

(наименование объекта, местоположение границ которого описано (далее – объект))

Раздел 2

Сведения о местоположении границ объекта

1	2	3	4	5	6
877	421286,66	1372435,96	Картометрический метод	0,10	—
878	421262,31	1372446,20	Картометрический метод	0,10	—
879	421198,55	1372468,18	Картометрический метод	0,10	—
880	421186,20	1372472,73	Картометрический метод	0,10	—
881	421132,67	1372492,44	Картометрический метод	0,10	—
882	421083,10	1372514,74	Картометрический метод	0,10	—
883	421073,00	1372518,50	Картометрический метод	0,10	—
884	421049,22	1372528,22	Картометрический метод	0,10	—
885	421042,45	1372532,19	Картометрический метод	0,10	—
886	421031,30	1372536,55	Картометрический метод	0,10	—
887	420986,97	1372555,32	Картометрический метод	0,10	—
888	420970,08	1372564,48	Картометрический метод	0,10	—
889	420947,16	1372572,45	Картометрический метод	0,10	—
890	420930,94	1372576,76	Картометрический метод	0,10	—
891	420912,32	1372585,46	Картометрический метод	0,10	—
892	420911,08	1372586,27	Картометрический метод	0,10	—
893	420904,88	1372595,32	Картометрический метод	0,10	—
894	420902,70	1372603,02	Картометрический метод	0,10	—
895	420901,70	1372604,00	Картометрический метод	0,10	—
896	420886,46	1372608,79	Картометрический метод	0,10	—
897	420834,74	1372627,99	Картометрический метод	0,10	—
898	420824,50	1372631,85	Картометрический метод	0,10	—

ГРАФИЧЕСКОЕ ОПИСАНИЕ
местоположения границ населенных пунктов, территориальных зон,
особо охраняемых природных территорий,
зон с особыми условиями использования территории

г. Таганрог, МО «город Таганрог», Ростовская обл.

(наименование объекта, местоположение границ которого описано (далее – объект))

Раздел 2

Сведения о местоположении границ объекта

1	2	3	4	5	6
899	420802,85	1372639,80	Картометрический метод	0,10	—
900	420790,08	1372644,59	Картометрический метод	0,10	—
901	420783,70	1372651,13	Картометрический метод	0,10	—
902	420772,78	1372655,90	Картометрический метод	0,10	—
903	420751,91	1372659,48	Картометрический метод	0,10	—
904	420737,41	1372663,23	Картометрический метод	0,10	—
905	420728,95	1372667,21	Картометрический метод	0,10	—
906	420717,70	1372671,93	Картометрический метод	0,10	—
907	420707,10	1372675,83	Картометрический метод	0,10	—
908	420697,50	1372680,76	Картометрический метод	0,10	—
909	420687,85	1372689,15	Картометрический метод	0,10	—
910	420680,05	1372697,45	Картометрический метод	0,10	—
911	420669,85	1372705,21	Картометрический метод	0,10	—
912	420657,77	1372721,39	Картометрический метод	0,10	—
913	420653,70	1372725,46	Картометрический метод	0,10	—
914	420639,45	1372730,39	Картометрический метод	0,10	—
915	420598,35	1372738,05	Картометрический метод	0,10	—
916	420583,30	1372733,40	Картометрический метод	0,10	—
917	420571,35	1372729,75	Картометрический метод	0,10	—
918	420560,45	1372730,21	Картометрический метод	0,10	—
919	420545,05	1372732,31	Картометрический метод	0,10	—
920	420519,25	1372736,69	Картометрический метод	0,10	—

ГРАФИЧЕСКОЕ ОПИСАНИЕ
местоположения границ населенных пунктов, территориальных зон,
особо охраняемых природных территорий,
зон с особыми условиями использования территории

г. Таганрог, МО «город Таганрог», Ростовская обл.

(наименование объекта, местоположение границ которого описано (далее – объект))

Раздел 2

Сведения о местоположении границ объекта

1	2	3	4	5	6
921	420494,75	1372741,25	Картометрический метод	0,10	—
922	420459,10	1372748,36	Картометрический метод	0,10	—
923	420435,20	1372754,11	Картометрический метод	0,10	—
924	420425,50	1372757,30	Картометрический метод	0,10	—
925	420419,05	1372760,04	Картометрический метод	0,10	—
926	420387,55	1372765,88	Картометрический метод	0,10	—
927	420376,40	1372768,80	Картометрический метод	0,10	—
928	420343,10	1372777,93	Картометрический метод	0,10	—
929	420310,55	1372791,61	Картометрический метод	0,10	—
930	420299,30	1372799,72	Картометрический метод	0,10	—
931	420292,75	1372805,20	Картометрический метод	0,10	—
932	420276,60	1372825,09	Картометрический метод	0,10	—
933	420263,35	1372843,60	Картометрический метод	0,10	—
934	420230,85	1372885,75	Картометрический метод	0,10	—
935	420224,20	1372898,70	Картометрический метод	0,10	—
936	420214,80	1372906,36	Картометрический метод	0,10	—
937	420196,75	1372929,71	Картометрический метод	0,10	—
938	420156,20	1372983,41	Картометрический метод	0,10	—
939	420044,04	1373130,75	Картометрический метод	0,10	—
940	419955,14	1373247,89	Картометрический метод	0,10	—
941	419936,83	1373269,20	Картометрический метод	0,10	—
942	419916,21	1373296,32	Картометрический метод	0,10	—

ГРАФИЧЕСКОЕ ОПИСАНИЕ
местоположения границ населенных пунктов, территориальных зон,
особо охраняемых природных территорий,
зон с особыми условиями использования территории

г. Таганрог, МО «город Таганрог», Ростовская обл.

(наименование объекта, местоположение границ которого описано (далее – объект))

Раздел 2

Сведения о местоположении границ объекта

1	2	3	4	5	6
943	419918,19	1373297,59	Картометрический метод	0,10	—
944	419922,05	1373301,79	Картометрический метод	0,10	—
945	419910,30	1373328,65	Картометрический метод	0,10	—
946	419854,91	1373455,50	Картометрический метод	0,10	—
947	419844,44	1373477,02	Картометрический метод	0,10	—
948	419838,03	1373489,72	Картометрический метод	0,10	—
949	419820,04	1373528,32	Картометрический метод	0,10	—
950	419816,66	1373535,58	Картометрический метод	0,10	—
951	419812,22	1373545,09	Картометрический метод	0,10	—
952	419811,85	1373546,04	Картометрический метод	0,10	—
953	419789,38	1373601,77	Картометрический метод	0,10	—
954	419781,48	1373608,52	Картометрический метод	0,10	—
955	419628,02	1373629,36	Картометрический метод	0,10	—
956	419607,02	1373703,90	Картометрический метод	0,10	—
957	419586,41	1373730,50	Картометрический метод	0,10	—
958	419575,13	1373746,64	Картометрический метод	0,10	—
959	419575,33	1373748,53	Картометрический метод	0,10	—
960	419490,25	1373860,92	Картометрический метод	0,10	—
961	419483,62	1373864,13	Картометрический метод	0,10	—
962	419429,67	1373820,13	Картометрический метод	0,10	—
963	419387,95	1373826,18	Картометрический метод	0,10	—
964	419337,85	1373830,05	Картометрический метод	0,10	—

ГРАФИЧЕСКОЕ ОПИСАНИЕ
местоположения границ населенных пунктов, территориальных зон,
особо охраняемых природных территорий,
зон с особыми условиями использования территории

г. Таганрог, МО «город Таганрог», Ростовская обл.

(наименование объекта, местоположение границ которого описано (далее – объект))

Раздел 2

Сведения о местоположении границ объекта

1	2	3	4	5	6
965	419280,27	1373828,75	Картометрический метод	0,10	—
966	419265,96	1373828,63	Картометрический метод	0,10	—
967	419249,46	1373825,49	Картометрический метод	0,10	—
968	419228,89	1373818,27	Картометрический метод	0,10	—
969	419204,20	1373803,76	Картометрический метод	0,10	—
970	419214,41	1373787,41	Картометрический метод	0,10	—
971	419231,09	1373797,93	Картометрический метод	0,10	—
972	419232,62	1373800,67	Картометрический метод	0,10	—
973	419233,80	1373803,66	Картометрический метод	0,10	—
974	419256,53	1373813,74	Картометрический метод	0,10	—
975	419254,95	1373814,93	Картометрический метод	0,10	—
976	419266,42	1373816,96	Картометрический метод	0,10	—
977	419337,06	1373818,09	Картометрический метод	0,10	—
978	419375,98	1373815,29	Картометрический метод	0,10	—
979	419441,46	1373806,12	Картометрический метод	0,10	—
980	419443,27	1373804,10	Картометрический метод	0,10	—
981	419539,72	1373679,53	Картометрический метод	0,10	—
982	419538,82	1373679,11	Картометрический метод	0,10	—
983	419536,08	1373677,87	Картометрический метод	0,10	—
984	419426,19	1373627,79	Картометрический метод	0,10	—
985	419369,64	1373602,83	Картометрический метод	0,10	—
986	419369,38	1373603,34	Картометрический метод	0,10	—

ГРАФИЧЕСКОЕ ОПИСАНИЕ
местоположения границ населенных пунктов, территориальных зон,
особо охраняемых природных территорий,
зон с особыми условиями использования территории

г. Таганрог, МО «город Таганрог», Ростовская обл.

(наименование объекта, местоположение границ которого описано (далее – объект))

Раздел 2

Сведения о местоположении границ объекта

1	2	3	4	5	6
987	419344,09	1373591,82	Картометрический метод	0,10	—
988	419343,96	1373590,91	Картометрический метод	0,10	—
989	419460,29	1373428,39	Картометрический метод	0,10	—
990	419197,99	1373270,03	Картометрический метод	0,10	—
991	419130,96	1373365,60	Картометрический метод	0,10	—
992	419113,78	1373353,70	Картометрический метод	0,10	—
993	419185,98	1373245,61	Картометрический метод	0,10	—
994	419129,81	1373198,90	Картометрический метод	0,10	—
995	419030,47	1373116,08	Картометрический метод	0,10	—
996	418994,96	1373087,07	Картометрический метод	0,10	—
997	418964,87	1373061,33	Картометрический метод	0,10	—
998	418883,47	1372993,51	Картометрический метод	0,10	—
999	418840,20	1372957,51	Картометрический метод	0,10	—
1000	418845,50	1372950,05	Картометрический метод	0,10	—
1001	418842,14	1372947,66	Картометрический метод	0,10	—
1002	418841,43	1372949,13	Картометрический метод	0,10	—
1003	418828,30	1372967,31	Картометрический метод	0,10	—
1004	418818,85	1372960,89	Картометрический метод	0,10	—
1005	418767,23	1373036,36	Картометрический метод	0,10	—
1006	418757,60	1373031,00	Картометрический метод	0,10	—
1007	418690,92	1373134,67	Картометрический метод	0,10	—
1008	418694,24	1373139,10	Картометрический метод	0,10	—

ГРАФИЧЕСКОЕ ОПИСАНИЕ
местоположения границ населенных пунктов, территориальных зон,
особо охраняемых природных территорий,
зон с особыми условиями использования территории

г. Таганрог, МО «город Таганрог», Ростовская обл.

(наименование объекта, местоположение границ которого описано (далее – объект))

Раздел 2

Сведения о местоположении границ объекта

1	2	3	4	5	6
1009	418831,98	1373244,04	Картометрический метод	0,10	—
1010	419062,44	1373417,25	Картометрический метод	0,10	—
1011	419068,62	1373409,02	Картометрический метод	0,10	—
1012	419070,54	1373410,46	Картометрический метод	0,10	—
1013	419081,22	1373410,64	Картометрический метод	0,10	—
1014	419081,89	1373409,73	Картометрический метод	0,10	—
1015	419090,06	1373415,85	Картометрический метод	0,10	—
1016	419091,42	1373414,81	Картометрический метод	0,10	—
1017	419096,86	1373418,49	Картометрический метод	0,10	—
1018	419094,57	1373427,84	Картометрический метод	0,10	—
1019	419090,30	1373441,85	Картометрический метод	0,10	—
1020	419088,96	1373445,32	Картометрический метод	0,10	—
1021	419087,95	1373445,08	Картометрический метод	0,10	—
1022	419086,75	1373449,45	Картометрический метод	0,10	—
1023	419056,92	1373497,42	Картометрический метод	0,10	—
1024	419057,30	1373504,90	Картометрический метод	0,10	—
1025	419074,99	1373529,13	Картометрический метод	0,10	—
1026	419072,96	1373530,62	Картометрический метод	0,10	—
1027	419063,61	1373544,95	Картометрический метод	0,10	—
1028	419074,21	1373552,09	Картометрический метод	0,10	—
1029	419071,87	1373555,69	Картометрический метод	0,10	—
1030	419059,76	1373548,21	Картометрический метод	0,10	—

ГРАФИЧЕСКОЕ ОПИСАНИЕ
местоположения границ населенных пунктов, территориальных зон,
особо охраняемых природных территорий,
зон с особыми условиями использования территории

г. Таганрог, МО «город Таганрог», Ростовская обл.

(наименование объекта, местоположение границ которого описано (далее – объект))

Раздел 2

Сведения о местоположении границ объекта

1	2	3	4	5	6
1031	419021,70	1373633,19	Картометрический метод	0,10	—
1032	419030,60	1373650,64	Картометрический метод	0,10	—
1033	419050,09	1373678,33	Картометрический метод	0,10	—
1034	419074,73	1373706,85	Картометрический метод	0,10	—
1035	419089,47	1373722,21	Картометрический метод	0,10	—
1036	419102,35	1373729,82	Картометрический метод	0,10	—
1037	419105,66	1373724,31	Картометрический метод	0,10	—
1038	419112,19	1373728,08	Картометрический метод	0,10	—
1039	419104,85	1373740,46	Картометрический метод	0,10	—
1040	419084,76	1373728,04	Картометрический метод	0,10	—
1041	419069,92	1373713,23	Картометрический метод	0,10	—
1042	419044,24	1373683,01	Картометрический метод	0,10	—
1043	419024,53	1373654,99	Картометрический метод	0,10	—
1044	419008,63	1373624,75	Картометрический метод	0,10	—
1045	418999,81	1373597,89	Картометрический метод	0,10	—
1046	418998,14	1373566,46	Картометрический метод	0,10	—
1047	419011,32	1373547,17	Картометрический метод	0,10	—
1048	419011,67	1373543,78	Картометрический метод	0,10	—
1049	419010,36	1373533,34	Картометрический метод	0,10	—
1050	419010,99	1373525,55	Картометрический метод	0,10	—
1051	419012,47	1373518,82	Картометрический метод	0,10	—
1052	419015,42	1373510,70	Картометрический метод	0,10	—

ГРАФИЧЕСКОЕ ОПИСАНИЕ
местоположения границ населенных пунктов, территориальных зон,
особо охраняемых природных территорий,
зон с особыми условиями использования территории

г. Таганрог, МО «город Таганрог», Ростовская обл.

(наименование объекта, местоположение границ которого описано (далее – объект))

Раздел 2

Сведения о местоположении границ объекта

1	2	3	4	5	6
1053	419071,80	1373428,05	Картометрический метод	0,10	—
1054	419070,22	1373426,86	Картометрический метод	0,10	—
1055	418830,17	1373246,43	Картометрический метод	0,10	—
1056	418692,42	1373141,49	Картометрический метод	0,10	—
1057	418686,48	1373130,56	Картометрический метод	0,10	—
1058	418752,34	1373028,05	Картометрический метод	0,10	—
1059	418765,90	1372999,98	Картометрический метод	0,10	—
1060	418797,80	1372916,28	Картометрический метод	0,10	—
1061	418820,75	1372842,07	Картометрический метод	0,10	—
1062	418861,65	1372681,03	Картометрический метод	0,10	—
1063	418826,16	1372558,91	Картометрический метод	0,10	—
1064	418812,05	1372503,83	Картометрический метод	0,10	—
1065	418810,40	1372488,68	Картометрический метод	0,10	—
1066	418811,70	1372454,79	Картометрический метод	0,10	—
1067	418815,60	1372413,49	Картометрический метод	0,10	—
1068	418821,65	1372373,58	Картометрический метод	0,10	—
1069	418837,45	1372314,36	Картометрический метод	0,10	—
1070	418852,45	1372232,64	Картометрический метод	0,10	—
1071	418874,10	1372164,00	Картометрический метод	0,10	—
1072	418878,70	1372138,12	Картометрический метод	0,10	—
1073	418891,00	1372070,29	Картометрический метод	0,10	—
1074	418900,65	1372015,10	Картометрический метод	0,10	—

ГРАФИЧЕСКОЕ ОПИСАНИЕ
местоположения границ населенных пунктов, территориальных зон,
особо охраняемых природных территорий,
зон с особыми условиями использования территории

г. Таганрог, МО «город Таганрог», Ростовская обл.

(наименование объекта, местоположение границ которого описано (далее – объект))

Раздел 2

Сведения о местоположении границ объекта

1	2	3	4	5	6
1075	418901,30	1372011,78	Картометрический метод	0,10	—
1076	418907,70	1371967,90	Картометрический метод	0,10	—
1077	418921,15	1371908,92	Картометрический метод	0,10	—
1078	418925,75	1371860,27	Картометрический метод	0,10	—
1079	418936,55	1371786,38	Картометрический метод	0,10	—
1080	418932,85	1371772,35	Картометрический метод	0,10	—
1081	418922,95	1371755,58	Картометрический метод	0,10	—
1082	418920,40	1371749,89	Картометрический метод	0,10	—
1083	418913,45	1371734,29	Картометрический метод	0,10	—
1084	418903,75	1371718,39	Картометрический метод	0,10	—
1085	418902,55	1371709,71	Картометрический метод	0,10	—
1086	418906,50	1371670,07	Картометрический метод	0,10	—
1087	418904,60	1371651,81	Картометрический метод	0,10	—
1088	418903,25	1371628,90	Картометрический метод	0,10	—
1089	418899,95	1371610,40	Картометрический метод	0,10	—
1090	418886,65	1371594,87	Картометрический метод	0,10	—
1091	418881,35	1371594,81	Картометрический метод	0,10	—
1092	418865,75	1371595,41	Картометрический метод	0,10	—
1093	418865,60	1371592,27	Картометрический метод	0,10	—
1094	418869,75	1371582,71	Картометрический метод	0,10	—
1095	418876,60	1371569,19	Картометрический метод	0,10	—
1096	418880,31	1371545,56	Картометрический метод	0,10	—

ГРАФИЧЕСКОЕ ОПИСАНИЕ
местоположения границ населенных пунктов, территориальных зон,
особо охраняемых природных территорий,
зон с особыми условиями использования территории

г. Таганрог, МО «город Таганрог», Ростовская обл.

(наименование объекта, местоположение границ которого описано (далее – объект))

Раздел 2

Сведения о местоположении границ объекта

1	2	3	4	5	6
1097	418878,37	1371515,01	Картометрический метод	0,10	—
1098	418875,30	1371512,71	Картометрический метод	0,10	—
1099	418869,30	1371515,65	Картометрический метод	0,10	—
1100	418865,05	1371516,30	Картометрический метод	0,10	—
1101	418861,80	1371513,58	Картометрический метод	0,10	—
1102	418859,70	1371507,36	Картометрический метод	0,10	—
1103	418861,00	1371501,70	Картометрический метод	0,10	—
1104	418863,65	1371498,43	Картометрический метод	0,10	—
1105	418868,93	1371492,43	Картометрический метод	0,10	—
1106	418874,62	1371452,75	Картометрический метод	0,10	—
1107	418869,90	1371436,22	Картометрический метод	0,10	—
1108	418858,00	1371437,56	Картометрический метод	0,10	—
1109	418856,05	1371435,88	Картометрический метод	0,10	—
1110	418853,68	1371428,84	Картометрический метод	0,10	—
1111	418864,36	1371349,10	Картометрический метод	0,10	—
1112	418853,32	1371284,31	Картометрический метод	0,10	—
1113	418852,34	1371281,70	Картометрический метод	0,10	—
1114	418832,55	1371133,30	Картометрический метод	0,10	—
1115	418834,75	1370951,72	Картометрический метод	0,10	—
1116	418832,65	1370941,52	Картометрический метод	0,10	—
1117	418832,65	1370938,22	Картометрический метод	0,10	—
1118	418832,60	1370907,91	Картометрический метод	0,10	—

ГРАФИЧЕСКОЕ ОПИСАНИЕ
местоположения границ населенных пунктов, территориальных зон,
особо охраняемых природных территорий,
зон с особыми условиями использования территории

г. Таганрог, МО «город Таганрог», Ростовская обл.

(наименование объекта, местоположение границ которого описано (далее – объект))

Раздел 2

Сведения о местоположении границ объекта

1	2	3	4	5	6
1119	418833,70	1370752,07	Картометрический метод	0,10	—
1120	418833,80	1370736,07	Картометрический метод	0,10	—
1121	418838,30	1370635,32	Картометрический метод	0,10	—
1122	418843,95	1370608,90	Картометрический метод	0,10	—
1123	418847,07	1370594,48	Картометрический метод	0,10	—
1124	418847,39	1370571,44	Картометрический метод	0,10	—
1125	418843,87	1370559,60	Картометрический метод	0,10	—
1126	418839,35	1370528,59	Картометрический метод	0,10	—
1127	418832,35	1370515,44	Картометрический метод	0,10	—
1128	418828,51	1370497,84	Картометрический метод	0,10	—
1129	418828,51	1370473,52	Картометрический метод	0,10	—
1130	418830,60	1370440,44	Картометрический метод	0,10	—
1131	418829,79	1370401,52	Картометрический метод	0,10	—
1132	418825,15	1370379,40	Картометрический метод	0,10	—
1133	418822,60	1370332,05	Картометрический метод	0,10	—
1134	418823,25	1370257,30	Картометрический метод	0,10	—
1135	418824,03	1370203,12	Картометрический метод	0,10	—
1136	418827,55	1370160,56	Картометрический метод	0,10	—
1137	418827,23	1370117,04	Картометрический метод	0,10	—
1138	418825,95	1370047,92	Картометрический метод	0,10	—
1139	418825,95	1370042,80	Картометрический метод	0,10	—
1140	418827,87	1370026,16	Картометрический метод	0,10	—

ГРАФИЧЕСКОЕ ОПИСАНИЕ
местоположения границ населенных пунктов, территориальных зон,
особо охраняемых природных территорий,
зон с особыми условиями использования территории

г. Таганрог, МО «город Таганрог», Ростовская обл.

(наименование объекта, местоположение границ которого описано (далее – объект))

Раздел 2

Сведения о местоположении границ объекта

1	2	3	4	5	6
1141	418827,87	1370005,68	Картометрический метод	0,10	—
1142	418830,43	1369985,52	Картометрический метод	0,10	—
1143	418831,07	1369942,96	Картометрический метод	0,10	—
1144	418828,83	1369840,24	Картометрический метод	0,10	—
1145	418822,43	1369822,32	Картометрический метод	0,10	—
1146	418821,47	1369801,20	Картометрический метод	0,10	—
1147	418818,36	1369760,92	Картометрический метод	0,10	—
1148	418817,29	1369675,31	Картометрический метод	0,10	—
1149	418817,08	1369658,17	Картометрический метод	0,10	—
1150	418816,45	1369608,29	Картометрический метод	0,10	—
1151	418816,40	1369604,59	Картометрический метод	0,10	—
1152	418816,99	1369509,04	Картометрический метод	0,10	—
1153	418818,91	1369485,04	Картометрический метод	0,10	—
1154	418823,90	1369436,29	Картометрический метод	0,10	—
1155	418824,35	1369431,92	Картометрический метод	0,10	—
1156	418824,19	1369420,24	Картометрический метод	0,10	—
1157	418823,75	1369414,13	Картометрический метод	0,10	—
1158	418820,44	1369414,34	Картометрический метод	0,10	—
1159	418811,67	1369275,50	Картометрический метод	0,10	—
1160	418810,86	1369262,78	Картометрический метод	0,10	—
1161	418808,66	1369234,72	Картометрический метод	0,10	—
1162	418810,98	1369234,54	Картометрический метод	0,10	—

ГРАФИЧЕСКОЕ ОПИСАНИЕ
местоположения границ населенных пунктов, территориальных зон,
особо охраняемых природных территорий,
зон с особыми условиями использования территории

г. Таганрог, МО «город Таганрог», Ростовская обл.

(наименование объекта, местоположение границ которого описано (далее – объект))

Раздел 2

Сведения о местоположении границ объекта

1	2	3	4	5	6
1163	418802,59	1369110,32	Картометрический метод	0,10	—
1164	418788,19	1369042,48	Картометрический метод	0,10	—
1165	418783,71	1369014,00	Картометрический метод	0,10	—
1166	418765,35	1368973,26	Картометрический метод	0,10	—
1167	418761,10	1368941,60	Картометрический метод	0,10	—
1168	418761,05	1368941,28	Картометрический метод	0,10	—
1169	418760,55	1368937,28	Картометрический метод	0,10	—
1170	418760,37	1368936,16	Картометрический метод	0,10	—
1171	418743,24	1368808,23	Картометрический метод	0,10	—
1172	418739,34	1368798,79	Картометрический метод	0,10	—
1173	418715,23	1368740,40	Картометрический метод	0,10	—
1174	418693,02	1368691,84	Картометрический метод	0,10	—
1175	418690,79	1368686,93	Картометрический метод	0,10	—
1176	418667,81	1368635,53	Картометрический метод	0,10	—
1177	418665,88	1368630,80	Картометрический метод	0,10	—
1178	418629,61	1368548,48	Картометрический метод	0,10	—
1179	418627,00	1368542,78	Картометрический метод	0,10	—
1180	418606,53	1368449,59	Картометрический метод	0,10	—
1181	418577,21	1368398,65	Картометрический метод	0,10	—
1182	418537,49	1368329,77	Картометрический метод	0,10	—
1183	418521,31	1368294,96	Картометрический метод	0,10	—
1184	418512,99	1368274,16	Картометрический метод	0,10	—

ГРАФИЧЕСКОЕ ОПИСАНИЕ
местоположения границ населенных пунктов, территориальных зон,
особо охраняемых природных территорий,
зон с особыми условиями использования территории

г. Таганрог, МО «город Таганрог», Ростовская обл.

(наименование объекта, местоположение границ которого описано (далее – объект))

Раздел 2

Сведения о местоположении границ объекта

1	2	3	4	5	6
1185	418509,15	1368270,00	Картометрический метод	0,10	—
1186	418502,75	1368265,84	Картометрический метод	0,10	—
1187	418487,07	1368230,00	Картометрический метод	0,10	—
1188	418479,39	1368213,04	Картометрический метод	0,10	—
1189	418471,07	1368188,72	Картометрический метод	0,10	—
1190	418464,34	1368170,15	Картометрический метод	0,10	—
1191	418439,39	1368137,20	Картометрический метод	0,10	—
1192	418427,23	1368117,68	Картометрический метод	0,10	—
1193	418417,63	1368107,12	Картометрический метод	0,10	—
1194	418399,07	1368080,88	Картометрический метод	0,10	—
1195	418394,91	1368083,44	Картометрический метод	0,10	—
1196	418387,05	1368074,67	Картометрический метод	0,10	—
1197	418380,19	1368066,48	Картометрический метод	0,10	—
1198	418384,67	1368062,00	Картометрический метод	0,10	—
1199	418382,11	1368057,84	Картометрический метод	0,10	—
1200	418374,43	1368050,16	Картометрический метод	0,10	—
1201	418362,59	1368038,32	Картометрический метод	0,10	—
1202	418346,27	1368024,56	Картометрический метод	0,10	—
1203	418334,75	1368017,20	Картометрический метод	0,10	—
1204	418323,87	1368010,16	Картометрический метод	0,10	—
1205	418314,27	1368004,72	Картометрический метод	0,10	—
1206	418305,05	1368001,62	Картометрический метод	0,10	—

ГРАФИЧЕСКОЕ ОПИСАНИЕ
местоположения границ населенных пунктов, территориальных зон,
особо охраняемых природных территорий,
зон с особыми условиями использования территории

г. Таганрог, МО «город Таганрог», Ростовская обл.

(наименование объекта, местоположение границ которого описано (далее – объект))

Раздел 2

Сведения о местоположении границ объекта

1	2	3	4	5	6
1207	418240,40	1368059,53	Картометрический метод	0,10	—
1208	418207,05	1368089,44	Картометрический метод	0,10	—
1209	418197,12	1368082,68	Картометрический метод	0,10	—
1210	418167,65	1368060,28	Картометрический метод	0,10	—
1211	418144,72	1368039,17	Картометрический метод	0,10	—
1212	418109,72	1368010,63	Картометрический метод	0,10	—
1213	418107,18	1368005,27	Картометрический метод	0,10	—
1214	418105,24	1367982,10	Картометрический метод	0,10	—
1215	418113,51	1367970,97	Картометрический метод	0,10	—
1216	418089,16	1367945,91	Картометрический метод	0,10	—
1217	418104,20	1367929,33	Картометрический метод	0,10	—
1218	418095,85	1367922,89	Картометрический метод	0,10	—
1219	418045,15	1367890,16	Картометрический метод	0,10	—
1220	418004,19	1367858,80	Картометрический метод	0,10	—
1221	417989,15	1367846,64	Картометрический метод	0,10	—
1222	417964,83	1367873,52	Картометрический метод	0,10	—
1223	417954,27	1367876,08	Картометрический метод	0,10	—
1224	417949,09	1367874,82	Картометрический метод	0,10	—
1225	417874,45	1367803,16	Картометрический метод	0,10	—
1226	417832,60	1367761,88	Картометрический метод	0,10	—
1227	417773,30	1367711,20	Картометрический метод	0,10	—
1228	417755,20	1367704,75	Картометрический метод	0,10	—

ГРАФИЧЕСКОЕ ОПИСАНИЕ
местоположения границ населенных пунктов, территориальных зон,
особо охраняемых природных территорий,
зон с особыми условиями использования территории

г. Таганрог, МО «город Таганрог», Ростовская обл.

(наименование объекта, местоположение границ которого описано (далее – объект))

Раздел 2

Сведения о местоположении границ объекта

1	2	3	4	5	6
1229	417733,35	1367699,96	Картометрический метод	0,10	—
1230	417710,60	1367691,60	Картометрический метод	0,10	—
1231	417690,75	1367679,32	Картометрический метод	0,10	—
1232	417680,30	1367672,53	Картометрический метод	0,10	—
1233	417667,25	1367671,34	Картометрический метод	0,10	—
1234	417663,05	1367670,97	Картометрический метод	0,10	—
1235	417638,60	1367647,93	Картометрический метод	0,10	—
1236	417648,00	1367639,92	Картометрический метод	0,10	—
1237	417653,31	1367634,00	Картометрический метод	0,10	—
1238	417678,83	1367629,04	Картометрический метод	0,10	—
1239	417689,07	1367626,88	Картометрический метод	0,10	—
1240	417698,35	1367623,20	Картометрический метод	0,10	—
1241	417712,51	1367616,32	Картометрический метод	0,10	—
1242	417736,03	1367607,44	Картометрический метод	0,10	—
1243	417758,83	1367600,48	Картометрический метод	0,10	—
1244	417770,51	1367598,64	Картометрический метод	0,10	—
1245	417777,55	1367596,48	Картометрический метод	0,10	—
1246	417780,27	1367594,72	Картометрический метод	0,10	—
1247	417784,27	1367590,96	Картометрический метод	0,10	—
1248	417787,79	1367585,92	Картометрический метод	0,10	—
1249	417795,71	1367571,92	Картометрический метод	0,10	—
1250	417802,11	1367554,48	Картометрический метод	0,10	—

ГРАФИЧЕСКОЕ ОПИСАНИЕ
местоположения границ населенных пунктов, территориальных зон,
особо охраняемых природных территорий,
зон с особыми условиями использования территории

г. Таганрог, МО «город Таганрог», Ростовская обл.

(наименование объекта, местоположение границ которого описано (далее – объект))

Раздел 2

Сведения о местоположении границ объекта

1	2	3	4	5	6
1251	417809,95	1367536,32	Картометрический метод	0,10	—
1252	417810,90	1367533,03	Картометрический метод	0,10	—
1253	417814,03	1367522,24	Картометрический метод	0,10	—
1254	417817,07	1367514,08	Картометрический метод	0,10	—
1255	417825,95	1367492,40	Картометрический метод	0,10	—
1256	417835,23	1367467,76	Картометрический метод	0,10	—
1257	417841,95	1367454,00	Картометрический метод	0,10	—
1258	417840,99	1367446,96	Картометрический метод	0,10	—
1259	417837,39	1367434,80	Картометрический метод	0,10	—
1260	417833,87	1367426,16	Картометрический метод	0,10	—
1261	417831,02	1367420,33	Картометрический метод	0,10	—
1262	417830,19	1367418,64	Картометрический метод	0,10	—
1263	417846,83	1367368,88	Картометрический метод	0,10	—
1264	417831,55	1367366,16	Картометрический метод	0,10	—
1265	417831,90	1367363,27	Картометрический метод	0,10	—
1266	417834,75	1367340,08	Картометрический метод	0,10	—
1267	417834,09	1367332,05	Картометрический метод	0,10	—
1268	417833,91	1367329,80	Картометрический метод	0,10	—
1269	417825,21	1367276,14	Картометрический метод	0,10	—
1270	417821,94	1367256,08	Картометрический метод	0,10	—
1271	417845,05	1367192,96	Картометрический метод	0,10	—
1272	417847,58	1367187,48	Картометрический метод	0,10	—

ГРАФИЧЕСКОЕ ОПИСАНИЕ
местоположения границ населенных пунктов, территориальных зон,
особо охраняемых природных территорий,
зон с особыми условиями использования территории

г. Таганрог, МО «город Таганрог», Ростовская обл.

(наименование объекта, местоположение границ которого описано (далее – объект))

Раздел 2

Сведения о местоположении границ объекта

1	2	3	4	5	6
1273	417858,88	1367163,02	Картометрический метод	0,10	—
1274	417855,96	1367161,59	Картометрический метод	0,10	—
1275	417862,59	1367147,68	Картометрический метод	0,10	—
1276	417865,36	1367149,00	Картометрический метод	0,10	—
1277	417885,87	1367112,35	Картометрический метод	0,10	—
1278	417882,17	1367108,31	Картометрический метод	0,10	—
1279	417880,19	1367104,09	Картометрический метод	0,10	—
1280	417882,86	1367088,50	Картометрический метод	0,10	—
1281	417884,38	1367086,55	Картометрический метод	0,10	—
1282	417888,81	1367083,33	Картометрический метод	0,10	—
1283	417876,92	1366999,37	Картометрический метод	0,10	—
1284	417891,29	1366962,35	Картометрический метод	0,10	—
1285	417966,87	1366907,38	Картометрический метод	0,10	—
1286	417973,88	1366902,14	Картометрический метод	0,10	—
1287	417991,89	1366864,93	Картометрический метод	0,10	—
1288	418004,08	1366839,72	Картометрический метод	0,10	—
1289	418044,66	1366755,85	Картометрический метод	0,10	—
1290	418087,36	1366672,98	Картометрический метод	0,10	—
1291	418104,96	1366649,55	Картометрический метод	0,10	—
1292	418123,58	1366623,89	Картометрический метод	0,10	—
1293	418100,30	1366339,10	Картометрический метод	0,10	—
1294	418098,31	1366311,17	Картометрический метод	0,10	—

ГРАФИЧЕСКОЕ ОПИСАНИЕ
местоположения границ населенных пунктов, территориальных зон,
особо охраняемых природных территорий,
зон с особыми условиями использования территории

г. Таганрог, МО «город Таганрог», Ростовская обл.

(наименование объекта, местоположение границ которого описано (далее – объект))

Раздел 2

Сведения о местоположении границ объекта

1	2	3	4	5	6
1295	418089,24	1366183,60	Картометрический метод	0,10	—
1296	418080,58	1366064,27	Картометрический метод	0,10	—
1297	418074,34	1365979,74	Картометрический метод	0,10	—
1298	418230,81	1365926,43	Картометрический метод	0,10	—
1299	418466,63	1365844,80	Картометрический метод	0,10	—
1300	418474,86	1365805,68	Картометрический метод	0,10	—
1301	418478,02	1365791,00	Картометрический метод	0,10	—
1302	418515,30	1365621,15	Картометрический метод	0,10	—
1303	418520,12	1365599,52	Картометрический метод	0,10	—
1304	418557,21	1365439,13	Картометрический метод	0,10	—
1305	418591,36	1365300,40	Картометрический метод	0,10	—
1306	418626,33	1365150,67	Картометрический метод	0,10	—
1307	418648,59	1365058,18	Картометрический метод	0,10	—
1308	418680,87	1364922,20	Картометрический метод	0,10	—
1309	418718,95	1364746,33	Картометрический метод	0,10	—
1310	418750,29	1364630,45	Картометрический метод	0,10	—
1311	418796,44	1364443,45	Картометрический метод	0,10	—
1312	418842,10	1364257,90	Картометрический метод	0,10	—
1313	418876,52	1364117,64	Картометрический метод	0,10	—
1314	418897,94	1364030,43	Картометрический метод	0,10	—
1315	419240,36	1364014,80	Картометрический метод	0,10	—
1316	419207,97	1364149,27	Картометрический метод	0,10	—

ГРАФИЧЕСКОЕ ОПИСАНИЕ
местоположения границ населенных пунктов, территориальных зон,
особо охраняемых природных территорий,
зон с особыми условиями использования территории

г. Таганрог, МО «город Таганрог», Ростовская обл.

(наименование объекта, местоположение границ которого описано (далее – объект))

Раздел 2

Сведения о местоположении границ объекта

1	2	3	4	5	6
1317	419171,42	1364299,92	Картометрический метод	0,10	—
1318	419123,29	1364501,31	Картометрический метод	0,10	—
1319	419078,97	1364687,71	Картометрический метод	0,10	—
1320	419018,20	1364941,03	Картометрический метод	0,10	—
1321	418983,71	1365082,76	Картометрический метод	0,10	—
1322	418951,88	1365214,15	Картометрический метод	0,10	—
1323	418926,84	1365319,93	Картометрический метод	0,10	—
1324	418885,33	1365484,92	Картометрический метод	0,10	—
1325	418859,53	1365593,75	Картометрический метод	0,10	—
1326	418838,65	1365680,52	Картометрический метод	0,10	—
1327	418812,82	1365777,44	Картометрический метод	0,10	—
1328	418871,01	1365868,42	Картометрический метод	0,10	—
1329	418950,48	1365987,39	Картометрический метод	0,10	—
1330	418999,34	1366061,55	Картометрический метод	0,10	—
1331	419012,67	1366081,38	Картометрический метод	0,10	—
1332	419067,18	1366162,34	Картометрический метод	0,10	—
1333	419076,99	1366156,56	Картометрический метод	0,10	—
1334	419101,84	1366136,91	Картометрический метод	0,10	—
1335	419230,78	1366031,42	Картометрический метод	0,10	—
1336	419234,32	1366035,46	Картометрический метод	0,10	—
1337	419315,20	1365964,64	Картометрический метод	0,10	—
1338	419333,48	1365951,81	Картометрический метод	0,10	—

ГРАФИЧЕСКОЕ ОПИСАНИЕ
местоположения границ населенных пунктов, территориальных зон,
особо охраняемых природных территорий,
зон с особыми условиями использования территории

г. Таганрог, МО «город Таганрог», Ростовская обл.

(наименование объекта, местоположение границ которого описано (далее – объект))

Раздел 2

Сведения о местоположении границ объекта

1	2	3	4	5	6
1339	419345,47	1365966,96	Картометрический метод	0,10	—
1340	419351,39	1365965,68	Картометрический метод	0,10	—
1341	419376,67	1365954,00	Картометрический метод	0,10	—
1342	419385,21	1365949,30	Картометрический метод	0,10	—
1343	419388,02	1365943,04	Картометрический метод	0,10	—
1344	419397,64	1365929,61	Картометрический метод	0,10	—
1345	419407,18	1365919,97	Картометрический метод	0,10	—
1346	419422,71	1365906,63	Картометрический метод	0,10	—
1347	419449,92	1365893,85	Картометрический метод	0,10	—
1348	419896,93	1365784,93	Картометрический метод	0,10	—
1349	419909,10	1365778,74	Картометрический метод	0,10	—
1350	419914,48	1365775,50	Картометрический метод	0,10	—
1351	419940,06	1365769,13	Картометрический метод	0,10	—
1352	419941,98	1365764,09	Картометрический метод	0,10	—
1353	419945,74	1365740,84	Картометрический метод	0,10	—
1354	419946,20	1365730,47	Картометрический метод	0,10	—
1355	419948,43	1365680,53	Картометрический метод	0,10	—
1356	419955,08	1365531,86	Картометрический метод	0,10	—
1357	419989,89	1365531,50	Картометрический метод	0,10	—
1358	419973,19	1365454,36	Картометрический метод	0,10	—
1359	420020,97	1365442,06	Картометрический метод	0,10	—
1360	420032,74	1365493,64	Картометрический метод	0,10	—

ГРАФИЧЕСКОЕ ОПИСАНИЕ
местоположения границ населенных пунктов, территориальных зон,
особо охраняемых природных территорий,
зон с особыми условиями использования территории

г. Таганрог, МО «город Таганрог», Ростовская обл.

(наименование объекта, местоположение границ которого описано (далее – объект))

Раздел 2

Сведения о местоположении границ объекта

1	2	3	4	5	6
1361	420045,72	1365550,50	Картометрический метод	0,10	—
1362	420053,18	1365583,21	Картометрический метод	0,10	—
1363	420004,77	1365595,54	Картометрический метод	0,10	—
1364	420007,31	1365607,22	Картометрический метод	0,10	—
1365	420013,42	1365635,30	Картометрический метод	0,10	—
1366	420019,75	1365664,37	Картометрический метод	0,10	—
1367	420116,87	1365639,18	Картометрический метод	0,10	—
1368	420110,70	1365612,10	Картометрический метод	0,10	—
1369	420104,28	1365583,87	Картометрический метод	0,10	—
1370	420101,48	1365571,59	Картометрический метод	0,10	—
1371	420094,27	1365539,93	Картометрический метод	0,10	—
1372	420081,49	1365483,80	Картометрический метод	0,10	—
1373	420068,64	1365427,35	Картометрический метод	0,10	—
1374	420055,77	1365370,84	Картометрический метод	0,10	—
1375	420042,91	1365314,37	Картометрический метод	0,10	—
1376	420030,09	1365258,05	Картометрический метод	0,10	—
1377	420017,25	1365201,64	Картометрический метод	0,10	—
1378	420004,42	1365145,31	Картометрический метод	0,10	—
1379	419991,61	1365089,03	Картометрический метод	0,10	—
1380	419978,84	1365032,94	Картометрический метод	0,10	—
1381	419966,06	1364976,82	Картометрический метод	0,10	—
1382	419957,62	1364939,75	Картометрический метод	0,10	—

ГРАФИЧЕСКОЕ ОПИСАНИЕ
местоположения границ населенных пунктов, территориальных зон,
особо охраняемых природных территорий,
зон с особыми условиями использования территории

г. Таганрог, МО «город Таганрог», Ростовская обл.

(наименование объекта, местоположение границ которого описано (далее – объект))

Раздел 2

Сведения о местоположении границ объекта

1	2	3	4	5	6
1383	419953,28	1364920,70	Картометрический метод	0,10	—
1384	419940,51	1364864,73	Картометрический метод	0,10	—
1385	419927,73	1364808,66	Картометрический метод	0,10	—
1386	419914,94	1364752,57	Картометрический метод	0,10	—
1387	419910,89	1364734,82	Картометрический метод	0,10	—
1388	419902,20	1364693,04	Картометрический метод	0,10	—
1389	419896,63	1364666,30	Картометрический метод	0,10	—
1390	419994,52	1364645,89	Картометрический метод	0,10	—
1391	420092,42	1364625,50	Картометрический метод	0,10	—
1392	420190,32	1364605,11	Картометрический метод	0,10	—
1393	420204,88	1364673,65	Картометрический метод	0,10	—
1394	420302,92	1364653,13	Картометрический метод	0,10	—
1395	420367,84	1364640,88	Картометрический метод	0,10	—
1396	420413,35	1364632,30	Картометрический метод	0,10	—
1397	420416,23	1364631,73	Картометрический метод	0,10	—
1398	420399,36	1364567,17	Картометрический метод	0,10	—
1399	420546,48	1364537,72	Картометрический метод	0,10	—
1400	420564,28	1364605,70	Картометрический метод	0,10	—
1401	420613,29	1364595,94	Картометрический метод	0,10	—
1402	420631,37	1364592,02	Картометрический метод	0,10	—
1403	420620,14	1364568,33	Картометрический метод	0,10	—
1404	420596,45	1364545,17	Картометрический метод	0,10	—

ГРАФИЧЕСКОЕ ОПИСАНИЕ
местоположения границ населенных пунктов, территориальных зон,
особо охраняемых природных территорий,
зон с особыми условиями использования территории

г. Таганрог, МО «город Таганрог», Ростовская обл.

(наименование объекта, местоположение границ которого описано (далее – объект))

Раздел 2

Сведения о местоположении границ объекта

1	2	3	4	5	6
1405	420590,43	1364525,54	Картометрический метод	0,10	—
1406	420579,35	1364475,72	Картометрический метод	0,10	—
1407	420564,64	1364409,55	Картометрический метод	0,10	—
1408	420542,55	1364310,26	Картометрический метод	0,10	—
1409	420542,55	1364310,25	Картометрический метод	0,10	—
1410	420537,42	1364287,17	Картометрический метод	0,10	—
1411	420525,24	1364232,41	Картометрический метод	0,10	—
1412	420515,68	1364189,43	Картометрический метод	0,10	—
1413	420497,41	1364107,25	Картометрический метод	0,10	—
1414	420495,82	1364100,09	Картометрический метод	0,10	—
1415	420465,67	1363970,50	Картометрический метод	0,10	—
1416	420575,03	1363941,65	Картометрический метод	0,10	—
1417	420620,80	1363929,58	Картометрический метод	0,10	—
1418	420928,76	1363855,30	Картометрический метод	0,10	—
1419	420954,29	1363849,14	Картометрический метод	0,10	—
1420	420992,88	1363839,36	Картометрический метод	0,10	—
1421	421031,65	1363829,55	Картометрический метод	0,10	—
1422	421067,80	1363820,43	Картометрический метод	0,10	—
1423	421118,59	1363807,62	Картометрический метод	0,10	—
1424	421147,90	1363800,29	Картометрический метод	0,10	—
1425	421156,97	1363797,96	Картометрический метод	0,10	—
1426	421171,95	1363794,53	Картометрический метод	0,10	—

ГРАФИЧЕСКОЕ ОПИСАНИЕ
местоположения границ населенных пунктов, территориальных зон,
особо охраняемых природных территорий,
зон с особыми условиями использования территории

г. Таганрог, МО «город Таганрог», Ростовская обл.

(наименование объекта, местоположение границ которого описано (далее – объект))

Раздел 2

Сведения о местоположении границ объекта

1	2	3	4	5	6
1427	421165,37	1363760,80	Картометрический метод	0,10	—
1428	421154,06	1363700,95	Картометрический метод	0,10	—
1429	421139,28	1363630,14	Картометрический метод	0,10	—
1430	421128,37	1363572,25	Картометрический метод	0,10	—
1431	421118,62	1363527,35	Картометрический метод	0,10	—
1432	421109,53	1363483,63	Картометрический метод	0,10	—
1433	421097,81	1363431,51	Картометрический метод	0,10	—
1434	421117,19	1363426,49	Картометрический метод	0,10	—
1435	421117,62	1363427,19	Картометрический метод	0,10	—
1436	421121,07	1363428,13	Картометрический метод	0,10	—
1437	421122,99	1363427,58	Картометрический метод	0,10	—
1438	421246,14	1363392,56	Картометрический метод	0,10	—
1439	421384,82	1363356,75	Картометрический метод	0,10	—
1440	421407,81	1363343,71	Картометрический метод	0,10	—
1441	421469,35	1363326,30	Картометрический метод	0,10	—
1442	421532,24	1363308,50	Картометрический метод	0,10	—
1443	421595,37	1363290,64	Картометрический метод	0,10	—
1444	421658,56	1363272,76	Картометрический метод	0,10	—
1445	421722,07	1363254,79	Картометрический метод	0,10	—
1446	421773,47	1363240,24	Картометрический метод	0,10	—
1447	421785,43	1363237,21	Картометрический метод	0,10	—
1448	421849,50	1363220,99	Картометрический метод	0,10	—

ГРАФИЧЕСКОЕ ОПИСАНИЕ
местоположения границ населенных пунктов, территориальных зон,
особо охраняемых природных территорий,
зон с особыми условиями использования территории

г. Таганрог, МО «город Таганрог», Ростовская обл.

(наименование объекта, местоположение границ которого описано (далее – объект))

Раздел 2

Сведения о местоположении границ объекта

1	2	3	4	5	6
1449	421913,47	1363204,79	Картометрический метод	0,10	—
1450	421977,16	1363188,66	Картометрический метод	0,10	—
1451	422040,86	1363172,53	Картометрический метод	0,10	—
1452	422104,51	1363156,41	Картометрический метод	0,10	—
1453	422168,07	1363140,31	Картометрический метод	0,10	—
1454	422233,52	1363123,74	Картометрический метод	0,10	—
1455	422267,55	1363115,12	Картометрический метод	0,10	—
1456	422288,08	1363057,91	Картометрический метод	0,10	—
1457	422280,89	1363021,94	Картометрический метод	0,10	—
1458	422215,42	1362796,15	Картометрический метод	0,10	—
1459	422192,94	1362678,96	Картометрический метод	0,10	—
1460	422176,55	1362662,07	Картометрический метод	0,10	—
1461	422114,49	1362678,68	Картометрический метод	0,10	—
1462	422053,77	1362694,93	Картометрический метод	0,10	—
1463	421990,94	1362711,74	Картометрический метод	0,10	—
1464	421927,95	1362728,60	Картометрический метод	0,10	—
1465	421864,77	1362745,51	Картометрический метод	0,10	—
1466	421801,32	1362762,48	Картометрический метод	0,10	—
1467	421737,92	1362779,45	Картометрический метод	0,10	—
1468	421674,37	1362796,46	Картометрический метод	0,10	—
1469	421610,39	1362813,58	Картометрический метод	0,10	—
1470	421546,89	1362830,57	Картометрический метод	0,10	—

ГРАФИЧЕСКОЕ ОПИСАНИЕ
местоположения границ населенных пунктов, территориальных зон,
особо охраняемых природных территорий,
зон с особыми условиями использования территории

г. Таганрог, МО «город Таганрог», Ростовская обл.

(наименование объекта, местоположение границ которого описано (далее – объект))

Раздел 2

Сведения о местоположении границ объекта

1	2	3	4	5	6
1471	421483,34	1362847,58	Картометрический метод	0,10	—
1472	421420,00	1362864,53	Картометрический метод	0,10	—
1473	421356,66	1362881,48	Картометрический метод	0,10	—
1474	421288,63	1362899,68	Картометрический метод	0,10	—
1475	421211,16	1362920,41	Картометрический метод	0,10	—
1476	421214,59	1362934,17	Картометрический метод	0,10	—
1477	421017,83	1362983,53	Картометрический метод	0,10	—
1478	421010,09	1362985,58	Картометрический метод	0,10	—
1479	420990,67	1362990,32	Картометрический метод	0,10	—
1480	420986,52	1362973,34	Картометрический метод	0,10	—
1481	420962,47	1362880,53	Картометрический метод	0,10	—
1482	420950,95	1362836,90	Картометрический метод	0,10	—
1483	420934,68	1362770,22	Картометрический метод	0,10	—
1484	420906,78	1362662,01	Картометрический метод	0,10	—
1485	420877,84	1362539,94	Картометрический метод	0,10	—
1486	420855,03	1362443,29	Картометрический метод	0,10	—
1487	420831,67	1362351,13	Картометрический метод	0,10	—
1488	420797,40	1362214,06	Картометрический метод	0,10	—
1489	420782,65	1362152,36	Картометрический метод	0,10	—
1490	420766,11	1362090,48	Картометрический метод	0,10	—
1491	420750,56	1362023,55	Картометрический метод	0,10	—
1492	420729,77	1361943,01	Картометрический метод	0,10	—

ГРАФИЧЕСКОЕ ОПИСАНИЕ
местоположения границ населенных пунктов, территориальных зон,
особо охраняемых природных территорий,
зон с особыми условиями использования территории

г. Таганрог, МО «город Таганрог», Ростовская обл.

(наименование объекта, местоположение границ которого описано (далее – объект))

Раздел 2

Сведения о местоположении границ объекта

1	2	3	4	5	6
1493	420703,80	1361840,29	Картометрический метод	0,10	—
1494	420730,59	1361832,95	Картометрический метод	0,10	—
1495	420754,61	1361826,51	Картометрический метод	0,10	—
1496	421123,62	1361726,49	Картометрический метод	0,10	—
1497	421181,47	1361712,24	Картометрический метод	0,10	—
1498	421386,59	1361657,20	Картометрический метод	0,10	—
1499	421500,25	1361627,35	Картометрический метод	0,10	—
1500	421511,99	1361624,26	Картометрический метод	0,10	—
1501	421542,49	1361616,25	Картометрический метод	0,10	—
1502	421571,90	1361609,80	Картометрический метод	0,10	—
1503	421603,87	1361598,80	Картометрический метод	0,10	—
1504	421654,91	1361582,32	Картометрический метод	0,10	—
1505	421758,75	1361555,92	Картометрический метод	0,10	—
1506	422026,59	1361483,12	Картометрический метод	0,10	—
1507	422142,43	1361451,28	Картометрический метод	0,10	—
1508	422212,51	1361432,56	Картометрический метод	0,10	—
1509	422236,51	1361426,48	Картометрический метод	0,10	—
1510	422258,91	1361508,88	Картометрический метод	0,10	—
1511	422359,90	1361940,19	Картометрический метод	0,10	—
1512	422381,39	1362021,36	Картометрический метод	0,10	—
1513	422417,95	1362182,00	Картометрический метод	0,10	—
1514	422433,31	1362250,00	Картометрический метод	0,10	—

ГРАФИЧЕСКОЕ ОПИСАНИЕ
местоположения границ населенных пунктов, территориальных зон,
особо охраняемых природных территорий,
зон с особыми условиями использования территории

г. Таганрог, МО «город Таганрог», Ростовская обл.

(наименование объекта, местоположение границ которого описано (далее – объект))

Раздел 2

Сведения о местоположении границ объекта

1	2	3	4	5	6
1515	422457,58	1362347,39	Картометрический метод	0,10	—
1516	422498,87	1362533,96	Картометрический метод	0,10	—
1517	422528,67	1362522,64	Картометрический метод	0,10	—
1518	422844,83	1362438,32	Картометрический метод	0,10	—
1519	422907,92	1362418,22	Картометрический метод	0,10	—
1520	422931,20	1362410,53	Картометрический метод	0,10	—
1521	422962,43	1362454,48	Картометрический метод	0,10	—
1522	422997,31	1362499,92	Картометрический метод	0,10	—
1523	423002,27	1362508,24	Картометрический метод	0,10	—
1524	423030,43	1362548,24	Картометрический метод	0,10	—
1525	423058,91	1362580,72	Картометрический метод	0,10	—
1526	423133,47	1362660,08	Картометрический метод	0,10	—
1527	423212,94	1362738,09	Картометрический метод	0,10	—
1528	423391,90	1362686,07	Картометрический метод	0,10	—
1529	423362,41	1362523,53	Картометрический метод	0,10	—
1530	423370,56	1362521,38	Картометрический метод	0,10	—
1531	423383,85	1362517,20	Картометрический метод	0,10	—
1532	423397,44	1362512,60	Картометрический метод	0,10	—
1533	423404,15	1362510,33	Картометрический метод	0,10	—
1534	423436,36	1362497,12	Картометрический метод	0,10	—
1535	423427,08	1362471,33	Картометрический метод	0,10	—
1536	423468,62	1362460,57	Картометрический метод	0,10	—

ГРАФИЧЕСКОЕ ОПИСАНИЕ
местоположения границ населенных пунктов, территориальных зон,
особо охраняемых природных территорий,
зон с особыми условиями использования территории

г. Таганрог, МО «город Таганрог», Ростовская обл.

(наименование объекта, местоположение границ которого описано (далее – объект))

Раздел 2

Сведения о местоположении границ объекта

1	2	3	4	5	6
1537	423514,80	1362446,45	Картометрический метод	0,10	—
1538	423517,00	1362445,79	Картометрический метод	0,10	—
1539	423520,15	1362452,35	Картометрический метод	0,10	—
1540	423521,88	1362455,60	Картометрический метод	0,10	—
1541	423554,59	1362518,05	Картометрический метод	0,10	—
1542	423568,03	1362544,37	Картометрический метод	0,10	—
1543	423576,97	1362565,39	Картометрический метод	0,10	—
1544	423586,22	1362590,76	Картометрический метод	0,10	—
1545	423586,90	1362595,09	Картометрический метод	0,10	—
1546	423587,11	1362598,67	Картометрический метод	0,10	—
1547	423590,40	1362617,01	Картометрический метод	0,10	—
1548	423590,96	1362619,72	Картометрический метод	0,10	—
1549	423594,09	1362644,99	Картометрический метод	0,10	—
1550	423597,24	1362675,37	Картометрический метод	0,10	—
1551	423610,54	1362764,63	Картометрический метод	0,10	—
1552	423613,72	1362788,27	Картометрический метод	0,10	—
1553	423616,89	1362829,98	Картометрический метод	0,10	—
1554	423632,14	1362827,60	Картометрический метод	0,10	—
1555	423641,63	1362825,69	Картометрический метод	0,10	—
1556	423669,25	1362794,25	Картометрический метод	0,10	—
1557	423654,65	1362687,50	Картометрический метод	0,10	—
1558	423659,80	1362683,15	Картометрический метод	0,10	—

ГРАФИЧЕСКОЕ ОПИСАНИЕ
местоположения границ населенных пунктов, территориальных зон,
особо охраняемых природных территорий,
зон с особыми условиями использования территории

г. Таганрог, МО «город Таганрог», Ростовская обл.

(наименование объекта, местоположение границ которого описано (далее – объект))

Раздел 2

Сведения о местоположении границ объекта

1	2	3	4	5	6
1559	423692,60	1362655,31	Картометрический метод	0,10	—
1560	423708,40	1362646,91	Картометрический метод	0,10	—
1561	423709,60	1362646,27	Картометрический метод	0,10	—
1562	423718,65	1362641,48	Картометрический метод	0,10	—
1563	423733,35	1362633,64	Картометрический метод	0,10	—
1564	423760,30	1362585,25	Картометрический метод	0,10	—
1565	423794,45	1362524,30	Картометрический метод	0,10	—
1566	423808,80	1362498,29	Картометрический метод	0,10	—
1567	423824,55	1362475,03	Картометрический метод	0,10	—
1568	423840,85	1362462,55	Картометрический метод	0,10	—
1569	423872,15	1362417,27	Картометрический метод	0,10	—
1570	423925,00	1362438,94	Картометрический метод	0,10	—
1571	423949,50	1362422,88	Картометрический метод	0,10	—
1572	423947,40	1362399,77	Картометрический метод	0,10	—
1573	423962,35	1362387,94	Картометрический метод	0,10	—
1574	423977,30	1362365,42	Картометрический метод	0,10	—
1575	424003,98	1362325,28	Картометрический метод	0,10	—
1576	424045,62	1362281,58	Картометрический метод	0,10	—
1577	424061,98	1362246,49	Картометрический метод	0,10	—
1578	424088,68	1362240,44	Картометрический метод	0,10	—
1579	424089,53	1362240,25	Картометрический метод	0,10	—
1580	424090,05	1362236,90	Картометрический метод	0,10	—

ГРАФИЧЕСКОЕ ОПИСАНИЕ
местоположения границ населенных пунктов, территориальных зон,
особо охраняемых природных территорий,
зон с особыми условиями использования территории

г. Таганрог, МО «город Таганрог», Ростовская обл.

(наименование объекта, местоположение границ которого описано (далее – объект))

Раздел 2

Сведения о местоположении границ объекта

1	2	3	4	5	6
1581	424086,98	1362225,08	Картометрический метод	0,10	—
1582	424071,09	1362210,57	Картометрический метод	0,10	—
1583	424031,27	1362186,01	Картометрический метод	0,10	—
1584	424032,70	1362183,87	Картометрический метод	0,10	—
1585	424054,55	1362196,20	Картометрический метод	0,10	—
1586	424078,60	1362207,25	Картометрический метод	0,10	—
1587	424098,10	1362218,47	Картометрический метод	0,10	—
1588	424103,80	1362219,28	Картометрический метод	0,10	—
1589	424111,45	1362216,35	Картометрический метод	0,10	—
1590	424120,70	1362214,40	Картометрический метод	0,10	—
1591	424128,50	1362218,47	Картометрический метод	0,10	—
1592	424133,70	1362225,29	Картометрический метод	0,10	—
1593	424134,85	1362236,34	Картометрический метод	0,10	—
1594	424133,55	1362241,70	Картометрический метод	0,10	—
1595	424135,70	1362247,55	Картометрический метод	0,10	—
1596	424141,35	1362254,70	Картометрический метод	0,10	—
1597	424148,85	1362258,76	Картометрический метод	0,10	—
1598	424149,50	1362260,23	Картометрический метод	0,10	—
1599	424147,20	1362264,94	Картометрический метод	0,10	—
1600	424137,65	1362269,16	Картометрический метод	0,10	—
1601	424127,05	1362267,38	Картометрический метод	0,10	—
1602	424109,65	1362281,68	Картометрический метод	0,10	—

ГРАФИЧЕСКОЕ ОПИСАНИЕ
местоположения границ населенных пунктов, территориальных зон,
особо охраняемых природных территорий,
зон с особыми условиями использования территории

г. Таганрог, МО «город Таганрог», Ростовская обл.

(наименование объекта, местоположение границ которого описано (далее – объект))

Раздел 2

Сведения о местоположении границ объекта

1	2	3	4	5	6
1603	424100,55	1362285,74	Картометрический метод	0,10	—
1604	424092,60	1362290,13	Картометрический метод	0,10	—
1605	424117,15	1362325,07	Картометрический метод	0,10	—
1606	424126,55	1362335,47	Картометрический метод	0,10	—
1607	424131,95	1362336,77	Картометрический метод	0,10	—
1608	424137,30	1362335,79	Картометрический метод	0,10	—
1609	424139,25	1362332,22	Картометрический метод	0,10	—
1610	424137,95	1362329,29	Картометрический метод	0,10	—
1611	424130,30	1362326,69	Картометрический метод	0,10	—
1612	424123,30	1362318,41	Картометрический метод	0,10	—
1613	424116,80	1362308,82	Картометрический метод	0,10	—
1614	424114,40	1362303,29	Картометрический метод	0,10	—
1615	424116,35	1362298,58	Картометрический метод	0,10	—
1616	424122,85	1362296,47	Картометрический метод	0,10	—
1617	424131,45	1362296,63	Картометрический метод	0,10	—
1618	424141,20	1362300,53	Картометрический метод	0,10	—
1619	424149,00	1362298,58	Картометрический метод	0,10	—
1620	424159,75	1362295,33	Картометрический метод	0,10	—
1621	424164,75	1362294,84	Картометрический метод	0,10	—
1622	424170,00	1362298,58	Картометрический метод	0,10	—
1623	424171,10	1362301,50	Картометрический метод	0,10	—
1624	424168,85	1362307,84	Картометрический метод	0,10	—

ГРАФИЧЕСКОЕ ОПИСАНИЕ
местоположения границ населенных пунктов, территориальных зон,
особо охраняемых природных территорий,
зон с особыми условиями использования территории

г. Таганрог, МО «город Таганрог», Ростовская обл.

(наименование объекта, местоположение границ которого описано (далее – объект))

Раздел 2

Сведения о местоположении границ объекта

1	2	3	4	5	6
1625	424165,45	1362312,56	Картометрический метод	0,10	—
1626	424156,15	1362317,92	Картометрический метод	0,10	—
1627	424151,15	1362329,95	Картометрический метод	0,10	—
1628	424143,95	1362349,94	Картометрический метод	0,10	—
1629	424145,20	1362355,49	Картометрический метод	0,10	—
1630	424150,06	1362362,51	Картометрический метод	0,10	—
1631	424151,15	1362364,04	Картометрический метод	0,10	—
1632	424159,40	1362380,98	Картометрический метод	0,10	—
1633	424170,85	1362403,63	Картометрический метод	0,10	—
1634	424179,75	1362421,28	Картометрический метод	0,10	—
1635	424190,45	1362435,90	Картометрический метод	0,10	—
1636	424202,35	1362440,29	Картометрический метод	0,10	—
1637	424212,75	1362448,09	Картометрический метод	0,10	—
1638	424217,30	1362457,68	Картометрический метод	0,10	—
1639	424242,35	1362478,16	Картометрический метод	0,10	—
1640	424268,00	1362499,94	Картометрический метод	0,10	—
1641	424293,35	1362503,19	Картометрический метод	0,10	—
1642	424313,20	1362510,67	Картометрический метод	0,10	—
1643	424329,30	1362523,83	Картометрический метод	0,10	—
1644	424346,05	1362530,82	Картометрический метод	0,10	—
1645	424362,95	1362538,78	Картометрический метод	0,10	—
1646	424387,50	1362548,05	Картометрический метод	0,10	—

ГРАФИЧЕСКОЕ ОПИСАНИЕ
местоположения границ населенных пунктов, территориальных зон,
особо охраняемых природных территорий,
зон с особыми условиями использования территории

г. Таганрог, МО «город Таганрог», Ростовская обл.

(наименование объекта, местоположение границ которого описано (далее – объект))

Раздел 2

Сведения о местоположении границ объекта

1	2	3	4	5	6
1647	424414,70	1362568,10	Картометрический метод	0,10	—
1648	424416,60	1362575,02	Картометрический метод	0,10	—
1649	424420,70	1362577,82	Картометрический метод	0,10	—
1650	424432,35	1362579,57	Картометрический метод	0,10	—
1651	424432,73	1362579,58	Картометрический метод	0,10	—
1652	424443,90	1362579,89	Картометрический метод	0,10	—
1653	424469,25	1362578,10	Картометрический метод	0,10	—
1654	424489,75	1362584,77	Картометрический метод	0,10	—
1655	424509,25	1362597,77	Картометрический метод	0,10	—
1656	424527,60	1362610,28	Картометрический метод	0,10	—
1657	424543,70	1362619,70	Картометрический метод	0,10	—
1658	424550,85	1362622,96	Картометрический метод	0,10	—
1659	424570,50	1362629,46	Картометрический метод	0,10	—
1660	424584,65	1362641,32	Картометрический метод	0,10	—
1661	424589,95	1362646,37	Картометрический метод	0,10	—
1662	424594,55	1362650,75	Картометрический метод	0,10	—
1663	424600,10	1362654,97	Картометрический метод	0,10	—
1664	424613,60	1362657,25	Картометрический метод	0,10	—
1665	424625,60	1362664,89	Картометрический метод	0,10	—
1666	424635,20	1362669,28	Картометрический метод	0,10	—
1667	424641,05	1362676,91	Картометрический метод	0,10	—
1668	424651,95	1362684,23	Картометрический метод	0,10	—

ГРАФИЧЕСКОЕ ОПИСАНИЕ
местоположения границ населенных пунктов, территориальных зон,
особо охраняемых природных территорий,
зон с особыми условиями использования территории

г. Таганрог, МО «город Таганрог», Ростовская обл.

(наименование объекта, местоположение границ которого описано (далее – объект))

Раздел 2

Сведения о местоположении границ объекта

1	2	3	4	5	6
1669	424663,00	1362689,43	Картометрический метод	0,10	—
1670	424673,25	1362695,60	Картометрический метод	0,10	—
1671	424677,80	1362700,32	Картометрический метод	0,10	—
1672	424684,50	1362701,90	Картометрический метод	0,10	—
1673	424686,75	1362702,43	Картометрический метод	0,10	—
1674	424698,80	1362703,40	Картометрический метод	0,10	—
1675	424708,35	1362704,54	Картометрический метод	0,10	—
1676	424715,70	1362709,25	Картометрический метод	0,10	—
1677	424720,10	1362715,43	Картометрический метод	0,10	—
1678	424728,05	1362720,95	Картометрический метод	0,10	—
1679	424737,00	1362727,29	Картометрический метод	0,10	—
1680	424746,40	1362734,44	Картометрический метод	0,10	—
1681	424757,65	1362740,62	Картометрический метод	0,10	—
1682	424771,45	1362742,41	Картометрический метод	0,10	—
1683	424786,10	1362743,54	Картометрический метод	0,10	—
1684	424800,05	1362746,79	Картометрический метод	0,10	—
1685	424810,30	1362758,66	Картометрический метод	0,10	—
1686	424817,55	1362763,52	Картометрический метод	0,10	—
1687	424820,20	1362765,32	Картометрический метод	0,10	—
1688	424823,54	1362767,14	Картометрический метод	0,10	—
1689	424827,05	1362766,94	Картометрический метод	0,10	—
1690	424831,60	1362769,22	Картометрический метод	0,10	—

ГРАФИЧЕСКОЕ ОПИСАНИЕ
местоположения границ населенных пунктов, территориальных зон,
особо охраняемых природных территорий,
зон с особыми условиями использования территории

г. Таганрог, МО «город Таганрог», Ростовская обл.

(наименование объекта, местоположение границ которого описано (далее – объект))

Раздел 2

Сведения о местоположении границ объекта

1	2	3	4	5	6
1691	424834,50	1362773,61	Картометрический метод	0,10	—
1692	424835,15	1362780,27	Картометрический метод	0,10	—
1693	424841,35	1362786,93	Картометрический метод	0,10	—
1694	424848,85	1362791,81	Картометрический метод	0,10	—
1695	424860,85	1362795,87	Картометрический метод	0,10	—
1696	424875,00	1362801,07	Картометрический метод	0,10	—
1697	424888,00	1362808,22	Картометрический метод	0,10	—
1698	424899,55	1362812,61	Картометрический метод	0,10	—
1699	424910,45	1362822,85	Картометрический метод	0,10	—
1700	424921,35	1362829,18	Картометрический метод	0,10	—
1701	424934,35	1362830,81	Картометрический метод	0,10	—
1702	424960,50	1362835,36	Картометрический метод	0,10	—
1703	424982,30	1362839,10	Картометрический метод	0,10	—
1704	424989,45	1362841,05	Картометрический метод	0,10	—
1705	425005,85	1362853,07	Картометрический метод	0,10	—
1706	425016,60	1362862,34	Картометрический метод	0,10	—
1707	425021,15	1362871,43	Картометрический метод	0,10	—
1708	425025,85	1362875,82	Картометрический метод	0,10	—
1709	425043,25	1362879,40	Картометрический метод	0,10	—
1710	425051,85	1362886,22	Картометрический метод	0,10	—
1711	425058,35	1362896,62	Картометрический метод	0,10	—
1712	425067,00	1362902,64	Картометрический метод	0,10	—

ГРАФИЧЕСКОЕ ОПИСАНИЕ
местоположения границ населенных пунктов, территориальных зон,
особо охраняемых природных территорий,
зон с особыми условиями использования территории

г. Таганрог, МО «город Таганрог», Ростовская обл.

(наименование объекта, местоположение границ которого описано (далее – объект))

Раздел 2

Сведения о местоположении границ объекта

1	2	3	4	5	6
1713	425084,35	1362904,10	Картометрический метод	0,10	—
1714	425100,00	1362907,84	Картометрический метод	0,10	—
1715	425113,15	1362917,42	Картометрический метод	0,10	—
1716	425129,25	1362924,90	Картометрический метод	0,10	—
1717	425168,60	1362947,65	Картометрический метод	0,10	—
1718	425181,75	1362957,56	Картометрический метод	0,10	—
1719	425182,90	1362966,34	Картометрический метод	0,10	—
1720	425185,15	1362970,73	Картометрический метод	0,10	—
1721	425195,10	1362975,60	Картометрический метод	0,10	—
1722	425217,70	1362991,69	Картометрический метод	0,10	—
1723	425230,70	1363002,58	Картометрический метод	0,10	—
1724	425241,60	1363008,10	Картометрический метод	0,10	—
1725	425264,00	1363014,77	Картометрический метод	0,10	—
1726	425289,55	1363031,67	Картометрический метод	0,10	—
1727	425298,80	1363037,84	Картометрический метод	0,10	—
1728	425308,70	1363055,88	Картометрический метод	0,10	—
1729	425316,50	1363065,47	Картометрический метод	0,10	—
1730	425325,95	1363076,20	Картометрический метод	0,10	—
1731	425331,60	1363079,64	Картометрический метод	0,10	—
1732	425349,20	1363090,34	Картометрический метод	0,10	—
1733	425382,50	1363110,16	Картометрический метод	0,10	—
1734	425404,45	1363123,82	Картометрический метод	0,10	—

ГРАФИЧЕСКОЕ ОПИСАНИЕ
местоположения границ населенных пунктов, территориальных зон,
особо охраняемых природных территорий,
зон с особыми условиями использования территории

г. Таганрог, МО «город Таганрог», Ростовская обл.

(наименование объекта, местоположение границ которого описано (далее – объект))

Раздел 2

Сведения о местоположении границ объекта

1	2	3	4	5	6
1735	425420,05	1363136,82	Картометрический метод	0,10	—
1736	425440,99	1363151,28	Картометрический метод	0,10	—
1737	425462,43	1363165,04	Картометрический метод	0,10	—
1738	425480,03	1363175,92	Картометрический метод	0,10	—
1739	425496,99	1363183,28	Картометрический метод	0,10	—
1740	425521,95	1363198,64	Картометрический метод	0,10	—
1741	425534,50	1363208,66	Картометрический метод	0,10	—
1742	425610,59	1363305,20	Картометрический метод	0,10	—
1743	425613,15	1363313,20	Картометрический метод	0,10	—
1744	425612,51	1363321,84	Картометрический метод	0,10	—
1745	425623,39	1363329,20	Картометрический метод	0,10	—
1746	425637,47	1363342,00	Картометрический метод	0,10	—
1747	425647,39	1363355,76	Картометрический метод	0,10	—
1748	425654,11	1363377,84	Картометрический метод	0,10	—
1749	425677,79	1363386,48	Картометрический метод	0,10	—
1750	425684,19	1363395,76	Картометрический метод	0,10	—
1751	425707,55	1363410,80	Картометрический метод	0,10	—
1752	425725,47	1363415,28	Картометрический метод	0,10	—
1753	425775,39	1363433,84	Картометрический метод	0,10	—
1754	425798,43	1363451,12	Картометрический метод	0,10	—
1755	425836,83	1363486,96	Картометрический метод	0,10	—
1756	425862,43	1363511,92	Картометрический метод	0,10	—

ГРАФИЧЕСКОЕ ОПИСАНИЕ
местоположения границ населенных пунктов, территориальных зон,
особо охраняемых природных территорий,
зон с особыми условиями использования территории

г. Таганрог, МО «город Таганрог», Ростовская обл.

(наименование объекта, местоположение границ которого описано (далее – объект))

Раздел 2

Сведения о местоположении границ объекта

1	2	3	4	5	6
1757	425885,47	1363540,72	Картометрический метод	0,10	—
1758	425908,51	1363575,28	Картометрический метод	0,10	—
1759	425928,99	1363603,44	Картометрический метод	0,10	—
1760	425972,51	1363642,48	Картометрический метод	0,10	—
1761	425992,35	1363666,80	Картометрический метод	0,10	—
1762	425984,03	1363684,08	Картометрический метод	0,10	—
1763	425947,55	1363714,80	Картометрический метод	0,10	—
1764	425901,38	1363755,87	Картометрический метод	0,10	—
1765	425898,27	1363758,64	Картометрический метод	0,10	—
1766	425908,83	1363771,12	Картометрический метод	0,10	—
1767	425916,24	1363776,65	Картометрический метод	0,10	—
1768	425954,27	1363805,04	Картометрический метод	0,10	—
1769	425963,23	1363813,04	Картометрический метод	0,10	—
1770	426082,90	1363879,15	Картометрический метод	0,10	—
1771	426120,67	1363902,96	Картометрический метод	0,10	—
1772	426135,39	1363907,76	Картометрический метод	0,10	—
1773	426148,19	1363915,44	Картометрический метод	0,10	—
1774	426153,95	1363922,16	Картометрический метод	0,10	—
1775	426169,63	1363932,08	Картометрический метод	0,10	—
1776	426183,39	1363937,52	Картометрический метод	0,10	—
1777	426197,79	1363942,32	Картометрический метод	0,10	—
1778	426217,95	1363952,88	Картометрический метод	0,10	—

ГРАФИЧЕСКОЕ ОПИСАНИЕ
местоположения границ населенных пунктов, территориальных зон,
особо охраняемых природных территорий,
зон с особыми условиями использования территории

г. Таганрог, МО «город Таганрог», Ростовская обл.

(наименование объекта, местоположение границ которого описано (далее – объект))

Раздел 2

Сведения о местоположении границ объекта

1	2	3	4	5	6
1779	426226,59	1363954,48	Картометрический метод	0,10	—
1780	426248,99	1363963,44	Картометрический метод	0,10	—
1781	426282,27	1363980,08	Картометрический метод	0,10	—
1782	426295,71	1363987,76	Картометрический метод	0,10	—
1783	426344,15	1364006,40	Картометрический метод	0,10	—
1784	426423,20	1364024,25	Картометрический метод	0,10	—
1785	426463,71	1364030,00	Картометрический метод	0,10	—
1786	426497,95	1364039,60	Картометрический метод	0,10	—
1787	426650,86	1363988,13	Картометрический метод	0,10	—
1788	426585,33	1364065,61	Картометрический метод	0,10	—
1789	426583,66	1364084,54	Картометрический метод	0,10	—
1790	426582,33	1364099,55	Картометрический метод	0,10	—
1791	426564,04	1364306,75	Картометрический метод	0,10	—
1792	426564,60	1364307,04	Картометрический метод	0,10	—
1793	426592,03	1364315,76	Картометрический метод	0,10	—
1794	426593,31	1364319,60	Картометрический метод	0,10	—
1795	426596,51	1364326,64	Картометрический метод	0,10	—
1796	426600,03	1364330,80	Картометрический метод	0,10	—
1797	426601,31	1364336,63	Картометрический метод	0,10	—
1	426669,76	1364361,50	Картометрический метод	0,10	—
1798	427704,52	1373203,23	Картометрический метод	0,10	—
1799	427718,01	1373217,72	Картометрический метод	0,10	—

ГРАФИЧЕСКОЕ ОПИСАНИЕ
местоположения границ населенных пунктов, территориальных зон,
особо охраняемых природных территорий,
зон с особыми условиями использования территории

г. Таганрог, МО «город Таганрог», Ростовская обл.

(наименование объекта, местоположение границ которого описано (далее – объект))

Раздел 2

Сведения о местоположении границ объекта

1	2	3	4	5	6
1800	427715,19	1373218,50	Картометрический метод	0,10	—
1801	427700,60	1373222,51	Картометрический метод	0,10	—
1802	427687,29	1373208,20	Картометрический метод	0,10	—
1803	427690,12	1373207,43	Картометрический метод	0,10	—
1798	427704,52	1373203,23	Картометрический метод	0,10	—
1804	428545,58	1374066,94	Картометрический метод	0,10	—
1805	428550,50	1374072,02	Картометрический метод	0,10	—
1806	428545,42	1374076,94	Картометрический метод	0,10	—
1807	428540,50	1374071,86	Картометрический метод	0,10	—
1804	428545,58	1374066,94	Картометрический метод	0,10	—
1808	427226,49	1372805,63	Картометрический метод	0,10	—
1809	427223,47	1372810,72	Картометрический метод	0,10	—
1810	427218,38	1372807,69	Картометрический метод	0,10	—
1811	427221,40	1372802,61	Картометрический метод	0,10	—
1808	427226,49	1372805,63	Картометрический метод	0,10	—
1812	427448,93	1372621,16	Картометрический метод	0,10	—
1813	427452,03	1372626,09	Картометрический метод	0,10	—
1814	427447,09	1372629,19	Картометрический метод	0,10	—
1815	427443,99	1372624,26	Картометрический метод	0,10	—
1812	427448,93	1372621,16	Картометрический метод	0,10	—

ГРАФИЧЕСКОЕ ОПИСАНИЕ
местоположения границ населенных пунктов, территориальных зон,
особо охраняемых природных территорий,
зон с особыми условиями использования территории

г. Таганрог, МО «город Таганрог», Ростовская обл.

(наименование объекта, местоположение границ которого описано (далее – объект))

Раздел 2

Сведения о местоположении границ объекта

1	2	3	4	5	6
1816	427485,65	1372943,26	Картометрический метод	0,10	—
1817	427483,56	1372945,84	Картометрический метод	0,10	—
1818	427480,99	1372943,75	Картометрический метод	0,10	—
1819	427483,07	1372941,17	Картометрический метод	0,10	—
1816	427485,65	1372943,26	Картометрический метод	0,10	—
1820	427756,65	1373230,89	Картометрический метод	0,10	—
1821	427754,95	1373232,51	Картометрический метод	0,10	—
1822	427753,33	1373230,80	Картометрический метод	0,10	—
1823	427755,04	1373229,19	Картометрический метод	0,10	—
1820	427756,65	1373230,89	Картометрический метод	0,10	—
1824	428289,59	1373798,56	Картометрический метод	0,10	—
1825	428287,89	1373800,18	Картометрический метод	0,10	—
1826	428286,27	1373798,47	Картометрический метод	0,10	—
1827	428287,98	1373796,86	Картометрический метод	0,10	—
1824	428289,59	1373798,56	Картометрический метод	0,10	—
1828	427885,38	1373368,82	Картометрический метод	0,10	—
1829	427887,00	1373370,52	Картометрический метод	0,10	—
1830	427885,30	1373372,14	Картометрический метод	0,10	—
1831	427883,68	1373370,44	Картометрический метод	0,10	—
1828	427885,38	1373368,82	Картометрический метод	0,10	—

ГРАФИЧЕСКОЕ ОПИСАНИЕ
местоположения границ населенных пунктов, территориальных зон,
особо охраняемых природных территорий,
зон с особыми условиями использования территории

г. Таганрог, МО «город Таганрог», Ростовская обл.

(наименование объекта, местоположение границ которого описано (далее – объект))

Раздел 2

Сведения о местоположении границ объекта

1	2	3	4	5	6
1832	428840,50	1374389,16	Картометрический метод	0,10	—
1833	428842,12	1374390,85	Картометрический метод	0,10	—
1834	428840,43	1374392,48	Картометрический метод	0,10	—
1835	428838,80	1374390,78	Картометрический метод	0,10	—
1832	428840,50	1374389,16	Картометрический метод	0,10	—
1836	428022,89	1373512,35	Картометрический метод	0,10	—
1837	428021,20	1373513,98	Картометрический метод	0,10	—
1838	428019,57	1373512,29	Картометрический метод	0,10	—
1839	428021,26	1373510,66	Картометрический метод	0,10	—
1836	428022,89	1373512,35	Картометрический метод	0,10	—
1840	428147,59	1373646,20	Картометрический метод	0,10	—
1841	428149,22	1373647,89	Картометрический метод	0,10	—
1842	428147,54	1373649,52	Картометрический метод	0,10	—
1843	428145,90	1373647,84	Картометрический метод	0,10	—
1840	428147,59	1373646,20	Картометрический метод	0,10	—
1844	427352,30	1372870,56	Картометрический метод	0,10	—
1845	427354,33	1372871,74	Картометрический метод	0,10	—
1846	427353,15	1372873,77	Картометрический метод	0,10	—
1847	427351,12	1372872,58	Картометрический метод	0,10	—
1844	427352,30	1372870,56	Картометрический метод	0,10	—

ГРАФИЧЕСКОЕ ОПИСАНИЕ

**местоположения границ населенных пунктов, территориальных зон,
особо охраняемых природных территорий,
зон с особыми условиями использования территории**

г. Таганрог, МО «город Таганрог», Ростовская обл.

(наименование объекта, местоположение границ которого описано (далее – объект))

Раздел 2**Сведения о местоположении границ объекта**

1	2	3	4	5	6
1848	428701,36	1374239,80	Картометрический метод	0,10	—
1849	428702,98	1374241,49	Картометрический метод	0,10	—
1850	428701,29	1374243,11	Картометрический метод	0,10	—
1851	428699,66	1374241,42	Картометрический метод	0,10	—
1848	428701,36	1374239,80	Картометрический метод	0,10	—
1852	427620,70	1373088,96	Картометрический метод	0,10	—
1853	427622,32	1373090,65	Картометрический метод	0,10	—
1854	427620,63	1373092,27	Картометрический метод	0,10	—
1855	427619,00	1373090,58	Картометрический метод	0,10	—
1852	427620,70	1373088,96	Картометрический метод	0,10	—

3. Сведения о характерных точках части (частей) границы объекта

Обозначение характерных точек части границы	Координаты, м		Метод определения координат характерной точки	Средняя квадратическая погрешность положения характерной точки (M_t), м	Описание обозначения точки на местности (при наличии)
	X	Y			
1	2	3	4	5	6
Часть №					

ГРАФИЧЕСКОЕ ОПИСАНИЕ

**местоположения границ населенных пунктов, территориальных зон,
особо охраняемых природных территорий,
зон с особыми условиями использования территории**

г. Таганрог, МО «город Таганрог», Ростовская обл.

(наименование объекта, местоположение границ которого описано (далее – объект))

Раздел 3**Сведения о местоположении измененных (уточненных) границ объекта****1. Система координат МСК-61, зона 1****2. Сведения о характерных точках границ объекта**

Обозначение характерных точек границ	Существующие координаты, м		Измененные (уточненные) координаты, м		Метод определения координат характерной точки	Средняя квадратическая погрешность положения характерной точки (M_t), м	Описание обозначения точки на местности (при наличии)
	X	Y	X	Y			
1	2	3	4	5	6	7	8
—	—	—	—	—	—	—	—

3. Сведения о характерных точках части (частей) границы объекта

Часть №

Обозначение характерных точек границ	Существующие координаты, м		Измененные (уточненные) координаты, м		Метод определения координат характерной точки	Средняя квадратическая погрешность положения характерной точки (M_t), м	Описание обозначения точки на местности (при наличии)
	X	Y	X	Y			
1	2	3	4	5	6	7	8
—	—	—	—	—	—	—	—

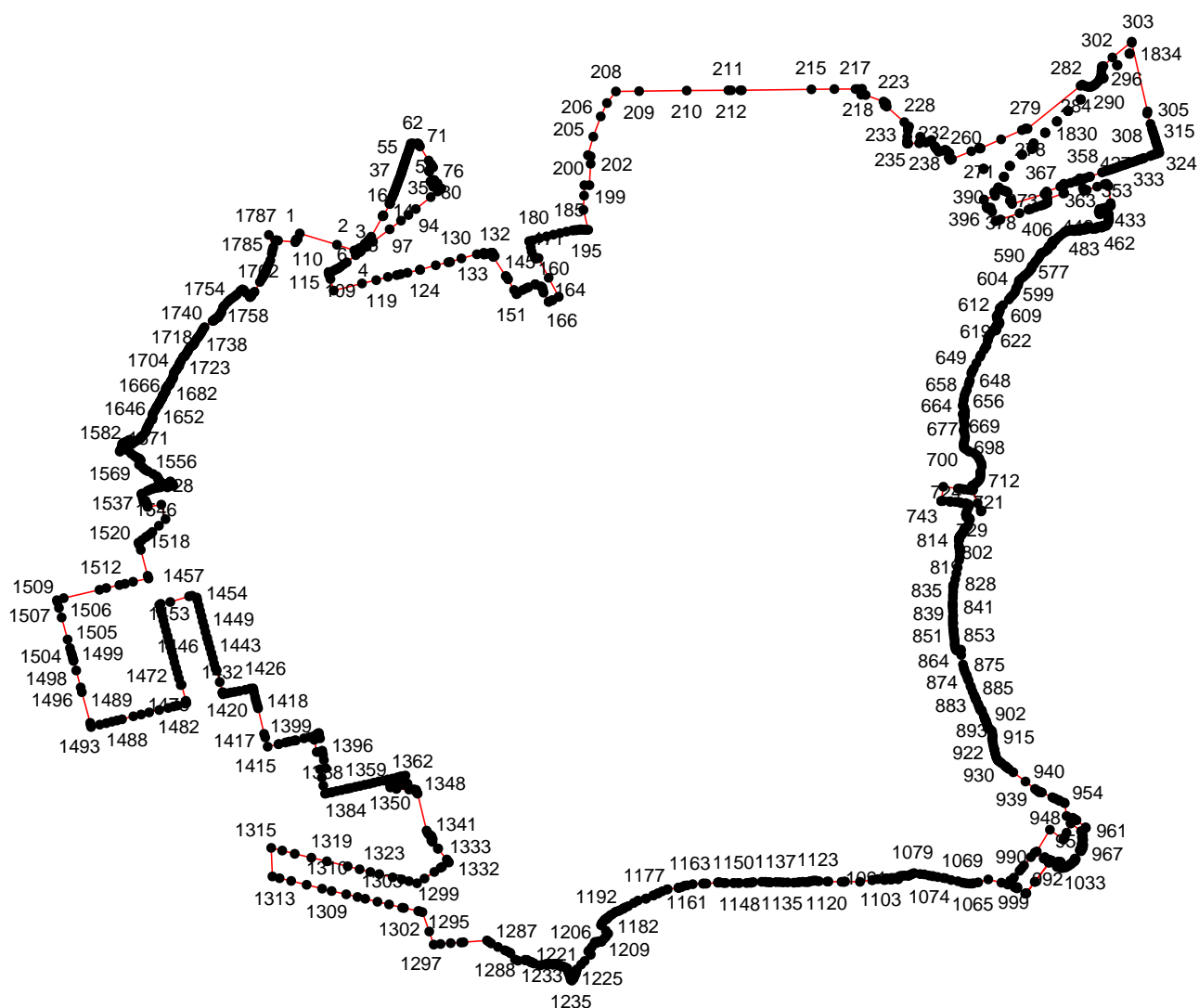
ГРАФИЧЕСКОЕ ОПИСАНИЕ
местоположения границ населенных пунктов, территориальных зон,
особо охраняемых природных территорий,
зон с особыми условиями использования территории

г. Таганрог, МО «город Таганрог», Ростовская обл.

(наименование объекта, местоположение границ которого описано (далее – объект))

Раздел 4

План границ объекта



Масштаб 1: 85000

Используемые условные знаки и обозначения приведены на отдельной странице в конце раздела.

ГРАФИЧЕСКОЕ ОПИСАНИЕ
местоположения границ населенных пунктов, территориальных зон,
особо охраняемых природных территорий,
зон с особыми условиями использования территории

г. Таганрог, МО «город Таганрог», Ростовская обл.

(наименование объекта, местоположение границ которого описано (далее – объект))

Раздел 4

План границ объекта

Подпись _____ Дата «__» _____
_____ г.

Место для оттиска печати (при наличии) лица, составившего описание местоположения границ объекта






ГРАФИЧЕСКОЕ ОПИСАНИЕ
местоположения границ населенных пунктов, территориальных зон,
особо охраняемых природных территорий,
зон с особыми условиями использования территории

г. Таганрог, МО «город Таганрог», Ростовская обл.
(наименование объекта, местоположение границ которого описано (далее – объект))

Раздел 4

План границ объекта

Используемые условные знаки и обозначения:

-  – граница объекта,
-  – установленная граница муниципального образования,
-  – установленная граница населенного пункта,
-  – граница земельного участка,
-  – характерная точка объекта.